

## ФОРМА

графического описания местоположения границ населённых пунктов,  
территориальных зон, особо охраняемых природных территорий,  
зон с особыми условиями использования территорий

### ОПИСАНИЕ МЕСТОПОЛОЖЕНИЯ ГРАНИЦ<sup>1</sup>

Территориальная зона П2 "Производственная зона,

(наименование объекта местоположение границ, которого описано (далее - объект)

зона инженерной и транспортной инфраструктур за границами населенного пункта"

#### Раздел 1

Сведения об объекте		
№ п/п	Характеристики объекта	Описание характеристик
1	2	3
1.	Местоположение объекта <sup>2</sup>	Самарская область, Сергиевский район, сельское поселение Кутузовский
2.	Площадь объекта +/- величина погрешности определения площади (P +/- Дельта P) <sup>3</sup>	1339628±405 кв.м
3.	Иные характеристики объекта <sup>4</sup>	

Раздел 2

Сведения о местоположении границ объекта <sup>5</sup>					
1. Система координат: МСК-63					
2. Сведения о характерных точках границ объекта					
Обозначение характерных точек границ	Координаты, м		Метод определения координат характерной точки <sup>6</sup>	Средняя квадратическая погрешность положения характерной точки (Мт), м	Описание <sup>7</sup> точки (при наличии)
	Х	У			
1	2	3	4	5	6
1	496541.40	2242443.26	Картометрический метод	0.1	-
2	496557.70	2242491.25	Картометрический метод	0.1	-
3	496602.05	2242473.85	Картометрический метод	0.1	-
4	496617.65	2242470.71	Картометрический метод	0.1	-
5	496641.35	2242470.25	Картометрический метод	0.1	-
6	496660.45	2242497.25	Картометрический метод	0.1	-
7	496625.95	2242542.61	Картометрический метод	0.1	-
8	496604.10	2242571.15	Картометрический метод	0.1	-
9	496597.50	2242594.45	Картометрический метод	0.1	-
10	496621.65	2242661.85	Картометрический метод	0.1	-
11	496621.36	2242662.01	Картометрический метод	0.1	-
12	496630.10	2242692.70	Картометрический метод	0.1	-
13	496627.90	2242697.55	Картометрический метод	0.1	-
14	496588.70	2242713.60	Картометрический метод	0.1	-
15	496584.20	2242725.05	Картометрический метод	0.1	-
16	496583.72	2242738.55	Картометрический метод	0.1	-
17	496629.85	2242726.45	Картометрический метод	0.1	-
18	496646.56	2242738.51	Картометрический метод	0.1	-
19	496651.80	2242767.95	Картометрический метод	0.1	-
20	496630.20	2242787.25	Картометрический метод	0.1	-
21	496577.30	2242796.25	Картометрический метод	0.1	-
22	496570.96	2242741.90	Картометрический метод	0.1	-
23	496572.85	2242741.40	Картометрический метод	0.1	-
24	496573.36	2242741.25	Картометрический метод	0.1	-
25	496577.60	2242740.10	Картометрический метод	0.1	-
26	496578.20	2242723.86	Картометрический метод	0.1	-
27	496581.70	2242714.91	Картометрический метод	0.1	-
28	496565.65	2242716.75	Картометрический метод	0.1	-
29	496506.00	2242731.20	Картометрический метод	0.1	-
30	496481.65	2242732.15	Картометрический метод	0.1	-
31	496503.85	2242810.85	Картометрический метод	0.1	-
32	496538.45	2242919.15	Картометрический метод	0.1	-
33	496553.54	2242953.76	Картометрический метод	0.1	-
34	496557.90	2242965.45	Картометрический метод	0.1	-
35	496559.55	2242974.25	Картометрический метод	0.1	-
36	496560.25	2242986.85	Картометрический метод	0.1	-
37	496559.55	2243002.80	Картометрический метод	0.1	-
38	496556.84	2243022.26	Картометрический метод	0.1	-
39	496551.00	2243053.36	Картометрический метод	0.1	-
40	496543.11	2243085.13	Картометрический метод	0.1	-
41	496545.80	2243085.51	Картометрический метод	0.1	-
42	496557.54	2243087.44	Картометрический метод	0.1	-
43	496586.88	2243092.22	Картометрический метод	0.1	-
44	496588.08	2243092.40	Картометрический метод	0.1	-
45	496603.03	2243095.14	Картометрический метод	0.1	-
46	496636.43	2243101.25	Картометрический метод	0.1	-
47	496645.34	2243102.88	Картометрический метод	0.1	-
48	496647.42	2243103.26	Картометрический метод	0.1	-
49	496655.38	2243104.72	Картометрический метод	0.1	-
50	496659.80	2243105.53	Картометрический метод	0.1	-
51	496668.22	2243107.08	Картометрический метод	0.1	-
52	496670.76	2243111.84	Картометрический метод	0.1	-
53	496673.44	2243116.85	Картометрический метод	0.1	-
54	496674.00	2243117.90	Картометрический метод	0.1	-
55	496674.72	2243119.05	Картометрический метод	0.1	-
56	496677.84	2243124.20	Картометрический метод	0.1	-
57	496681.43	2243130.07	Картометрический метод	0.1	-
58	496693.77	2243137.22	Картометрический метод	0.1	-
59	496700.73	2243138.65	Картометрический метод	0.1	-
60	496712.88	2243141.64	Картометрический метод	0.1	-
61	496717.56	2243142.77	Картометрический метод	0.1	-
62	496727.00	2243145.09	Картометрический метод	0.1	-
63	496740.81	2243149.03	Картометрический метод	0.1	-
64	496756.81	2243153.60	Картометрический метод	0.1	-
65	496796.09	2243164.76	Картометрический метод	0.1	-
66	496858.16	2243184.39	Картометрический метод	0.1	-
67	496866.24	2243186.99	Картометрический метод	0.1	-
68	496903.98	2243199.17	Картометрический метод	0.1	-
69	496908.04	2243200.48	Картометрический метод	0.1	-
70	496921.96	2243204.97	Картометрический метод	0.1	-
71	496941.73	2243211.35	Картометрический метод	0.1	-
72	496988.23	2243225.62	Картометрический метод	0.1	-
73	497059.70	2243247.86	Картометрический метод	0.1	-
74	497121.66	2243267.45	Картометрический метод	0.1	-
75	497249.15	2243307.66	Картометрический метод	0.1	-
76	497305.80	2243325.13	Картометрический метод	0.1	-
77	497392.60	2243353.19	Картометрический метод	0.1	-
78	497497.86	2243385.97	Картометрический метод	0.1	-
79	497598.96	2243417.20	Картометрический метод	0.1	-
80	497643.41	2243431.49	Картометрический метод	0.1	-

Сведения о местоположении границ объекта <sup>5</sup>					
1. Система координат: МСК-63					
2. Сведения о характерных точках границ объекта					
Обозначение характерных точек границ	Координаты, м		Метод определения координат характерной точки <sup>6</sup>	Средняя квадратическая погрешность положения характерной точки (Мт), м	Описание <sup>7</sup> точки (при наличии)
	Х	У			
1	2	3	4	5	6
81	497685.34	2243444.42	Картометрический метод	0.1	-
82	497699.97	2243448.93	Картометрический метод	0.1	-
83	497733.61	2243459.31	Картометрический метод	0.1	-
84	497743.01	2243462.23	Картометрический метод	0.1	-
85	497773.13	2243472.79	Картометрический метод	0.1	-
86	497804.72	2243482.24	Картометрический метод	0.1	-
87	497850.75	2243496.03	Картометрический метод	0.1	-
88	497870.24	2243502.04	Картометрический метод	0.1	-
89	497944.98	2243525.14	Картометрический метод	0.1	-
90	497955.53	2243528.39	Картометрический метод	0.1	-
91	498051.34	2243557.94	Картометрический метод	0.1	-
92	498130.70	2243582.28	Картометрический метод	0.1	-
93	498213.26	2243607.68	Картометрический метод	0.1	-
94	498284.73	2243629.38	Картометрический метод	0.1	-
95	498323.73	2243641.73	Картометрический метод	0.1	-
96	498313.15	2243630.30	Картометрический метод	0.1	-
97	498307.52	2243624.22	Картометрический метод	0.1	-
98	498298.33	2243614.27	Картометрический метод	0.1	-
99	498277.67	2243610.84	Картометрический метод	0.1	-
100	498263.85	2243598.47	Картометрический метод	0.1	-
101	498270.61	2243600.56	Картометрический метод	0.1	-
102	498279.00	2243608.09	Картометрический метод	0.1	-
103	498299.80	2243611.54	Картометрический метод	0.1	-
104	498313.30	2243626.13	Картометрический метод	0.1	-
105	498318.94	2243632.22	Картометрический метод	0.1	-
106	498329.36	2243643.49	Картометрический метод	0.1	-
107	498409.05	2243668.02	Картометрический метод	0.1	-
108	498477.33	2243688.65	Картометрический метод	0.1	-
109	498535.45	2243707.14	Картометрический метод	0.1	-
110	498597.58	2243724.52	Картометрический метод	0.1	-
111	498633.95	2243733.49	Картометрический метод	0.1	-
112	498672.27	2243742.83	Картометрический метод	0.1	-
113	498676.44	2243743.84	Картометрический метод	0.1	-
114	498680.24	2243744.77	Картометрический метод	0.1	-
115	498678.58	2243737.68	Картометрический метод	0.1	-
116	498677.77	2243734.20	Картометрический метод	0.1	-
117	498678.08	2243733.36	Картометрический метод	0.1	-
118	498682.80	2243720.55	Картометрический метод	0.1	-
119	498690.46	2243722.22	Картометрический метод	0.1	-
120	498700.44	2243737.99	Картометрический метод	0.1	-
121	498714.34	2243744.11	Картометрический метод	0.1	-
122	498732.76	2243752.22	Картометрический метод	0.1	-
123	498768.90	2243758.68	Картометрический метод	0.1	-
124	498840.11	2243766.83	Картометрический метод	0.1	-
125	498875.42	2243772.12	Картометрический метод	0.1	-
126	498933.17	2243776.70	Картометрический метод	0.1	-
127	498969.02	2243779.19	Картометрический метод	0.1	-
128	498993.41	2243778.90	Картометрический метод	0.1	-
129	499005.59	2243778.75	Картометрический метод	0.1	-
130	499029.23	2243781.57	Картометрический метод	0.1	-
131	499046.58	2243783.63	Картометрический метод	0.1	-
132	499083.34	2243785.73	Картометрический метод	0.1	-
133	499095.61	2243786.52	Картометрический метод	0.1	-
134	499119.59	2243788.07	Картометрический метод	0.1	-
135	499122.56	2243788.51	Картометрический метод	0.1	-
136	499147.13	2243792.30	Картометрический метод	0.1	-
137	499181.57	2243794.51	Картометрический метод	0.1	-
138	499251.60	2243799.84	Картометрический метод	0.1	-
139	499285.56	2243802.17	Картометрический метод	0.1	-
140	499320.62	2243805.66	Картометрический метод	0.1	-
141	499358.17	2243807.04	Картометрический метод	0.1	-
142	499429.55	2243812.32	Картометрический метод	0.1	-
143	499498.54	2243816.61	Картометрический метод	0.1	-
144	499533.43	2243819.83	Картометрический метод	0.1	-
145	499541.87	2243819.73	Картометрический метод	0.1	-
146	499570.07	2243819.40	Картометрический метод	0.1	-
147	499573.39	2243816.11	Картометрический метод	0.1	-
148	499571.55	2243808.96	Картометрический метод	0.1	-
149	499563.29	2243805.67	Картометрический метод	0.1	-
150	499570.87	2243805.96	Картометрический метод	0.1	-
151	499589.31	2243806.67	Картометрический метод	0.1	-
152	499593.29	2243822.95	Картометрический метод	0.1	-
153	499594.28	2243827.00	Картометрический метод	0.1	-
154	499594.88	2243829.45	Картометрический метод	0.1	-
155	499612.19	2243830.58	Картометрический метод	0.1	-
156	499669.14	2243832.69	Картометрический метод	0.1	-
157	499668.69	2243830.47	Картометрический метод	0.1	-
158	499667.87	2243826.42	Картометрический метод	0.1	-
159	499666.96	2243821.88	Картометрический метод	0.1	-
160	499672.60	2243809.74	Картометрический метод	0.1	-

Сведения о местоположении границ объекта <sup>5</sup>					
1. Система координат: МСК-63					
2. Сведения о характерных точках границ объекта					
Обозначение характерных точек границ	Координаты, м		Метод определения координат характерной точки <sup>6</sup>	Средняя квадратическая погрешность положения характерной точки (Мт), м	Описание <sup>7</sup> обозначения точки (при наличии)
	Х	У			
1	2	3	4	5	6
161	499680.28	2243809.96	Картометрический метод	0.1	-
162	499681.97	2243816.51	Картометрический метод	0.1	-
163	499685.42	2243825.76	Картометрический метод	0.1	-
164	499695.64	2243827.56	Картометрический метод	0.1	-
165	499729.92	2243818.33	Картометрический метод	0.1	-
166	499741.47	2243809.73	Картометрический метод	0.1	-
167	499787.95	2243809.00	Картометрический метод	0.1	-
168	499860.55	2243805.23	Картометрический метод	0.1	-
169	499926.73	2243799.40	Картометрический метод	0.1	-
170	499967.62	2243794.93	Картометрический метод	0.1	-
171	500032.25	2243789.02	Картометрический метод	0.1	-
172	500040.27	2243792.62	Картометрический метод	0.1	-
173	500060.36	2243797.27	Картометрический метод	0.1	-
174	500072.14	2243803.68	Картометрический метод	0.1	-
175	500075.57	2243807.76	Картометрический метод	0.1	-
176	500099.44	2243797.50	Картометрический метод	0.1	-
177	500110.44	2243797.50	Картометрический метод	0.1	-
178	500120.92	2243801.69	Картометрический метод	0.1	-
179	500131.91	2243803.28	Картометрический метод	0.1	-
180	500179.05	2243798.03	Картометрический метод	0.1	-
181	500220.42	2243797.50	Картометрический метод	0.1	-
182	500233.51	2243792.79	Картометрический метод	0.1	-
183	500242.42	2243784.41	Картометрический метод	0.1	-
184	500255.51	2243783.36	Картометрический метод	0.1	-
185	500260.23	2243780.22	Картометрический метод	0.1	-
186	500268.08	2243778.65	Картометрический метод	0.1	-
187	500303.18	2243781.27	Картометрический метод	0.1	-
188	500352.92	2243775.51	Картометрический метод	0.1	-
189	500406.64	2243771.22	Картометрический метод	0.1	-
190	500420.30	2243767.74	Картометрический метод	0.1	-
191	500454.57	2243761.53	Картометрический метод	0.1	-
192	500466.14	2243758.82	Картометрический метод	0.1	-
193	500465.07	2243765.18	Картометрический метод	0.1	-
194	500467.38	2243774.47	Картометрический метод	0.1	-
195	500535.18	2243768.04	Картометрический метод	0.1	-
196	500566.78	2243765.44	Картометрический метод	0.1	-
197	500591.94	2243765.20	Картометрический метод	0.1	-
198	500593.66	2243760.43	Картометрический метод	0.1	-
199	500596.44	2243759.50	Картометрический метод	0.1	-
200	500599.48	2243761.09	Картометрический метод	0.1	-
201	500601.02	2243762.26	Картометрический метод	0.1	-
202	500644.22	2243757.06	Картометрический метод	0.1	-
203	500645.43	2243760.21	Картометрический метод	0.1	-
204	500680.84	2243757.05	Картометрический метод	0.1	-
205	500727.93	2243752.82	Картометрический метод	0.1	-
206	500793.49	2243746.91	Картометрический метод	0.1	-
207	500789.79	2243727.89	Картометрический метод	0.1	-
208	500782.65	2243725.91	Картометрический метод	0.1	-
209	500842.46	2243720.60	Картометрический метод	0.1	-
210	500844.65	2243727.94	Картометрический метод	0.1	-
211	500868.41	2243732.24	Картометрический метод	0.1	-
212	500872.71	2243724.16	Картометрический метод	0.1	-
213	500882.03	2243717.09	Картометрический метод	0.1	-
214	500970.62	2243709.26	Картометрический метод	0.1	-
215	501079.33	2243699.46	Картометрический метод	0.1	-
216	501193.97	2243689.11	Картометрический метод	0.1	-
217	501355.10	2243674.39	Картометрический метод	0.1	-
218	501479.09	2243663.28	Картометрический метод	0.1	-
219	501568.47	2243655.08	Картометрический метод	0.1	-
220	501694.12	2243643.87	Картометрический метод	0.1	-
221	501705.62	2243642.85	Картометрический метод	0.1	-
222	501709.07	2243663.70	Картометрический метод	0.1	-
223	501709.18	2243664.93	Картометрический метод	0.1	-
224	501743.93	2243661.80	Картометрический метод	0.1	-
225	501929.65	2243645.41	Картометрический метод	0.1	-
226	502096.83	2243629.53	Картометрический метод	0.1	-
227	502214.85	2243618.95	Картометрический метод	0.1	-
228	502303.20	2243610.49	Картометрический метод	0.1	-
229	502325.46	2243608.41	Картометрический метод	0.1	-
230	502378.51	2243597.50	Картометрический метод	0.1	-
231	502412.62	2243587.16	Картометрический метод	0.1	-
232	502438.55	2243576.78	Картометрический метод	0.1	-
233	502478.70	2243559.06	Картометрический метод	0.1	-
234	502501.49	2243546.12	Картометрический метод	0.1	-
235	502520.45	2243534.83	Картометрический метод	0.1	-
236	502539.97	2243519.43	Картометрический метод	0.1	-
237	502555.50	2243506.48	Картометрический метод	0.1	-
238	502580.06	2243482.96	Картометрический метод	0.1	-
239	502595.73	2243467.29	Картометрический метод	0.1	-
240	502615.03	2243446.43	Картометрический метод	0.1	-

Сведения о местоположении границ объекта <sup>5</sup>					
1. Система координат: МСК-63					
2. Сведения о характерных точках границ объекта					
Обозначение характерных точек границ	Координаты, м		Метод определения координат характерной точки <sup>6</sup>	Средняя квадратическая погрешность положения характерной точки (Мт), м	Описание <sup>7</sup> обозначения точки (при наличии)
	Х	У			
1	2	3	4	5	6
241	502628.48	2243430.38	Картометрический метод	0.1	-
242	502642.89	2243411.34	Картометрический метод	0.1	-
243	502651.97	2243396.87	Картометрический метод	0.1	-
244	502664.75	2243376.47	Картометрический метод	0.1	-
245	502667.43	2243371.54	Картометрический метод	0.1	-
246	502681.96	2243344.69	Картометрический метод	0.1	-
247	502685.34	2243338.43	Картометрический метод	0.1	-
248	502688.87	2243331.91	Картометрический метод	0.1	-
249	502713.11	2243283.45	Картометрический метод	0.1	-
250	502741.60	2243223.29	Картометрический метод	0.1	-
251	502761.30	2243179.58	Картометрический метод	0.1	-
252	502778.28	2243188.00	Картометрический метод	0.1	-
253	502758.79	2243231.25	Картометрический метод	0.1	-
254	502730.13	2243291.75	Картометрический метод	0.1	-
255	502705.68	2243340.66	Картометрический метод	0.1	-
256	502703.16	2243345.30	Картометрический метод	0.1	-
257	502699.76	2243351.59	Картометрический метод	0.1	-
258	502685.20	2243378.50	Картометрический метод	0.1	-
259	502681.12	2243386.02	Картометрический метод	0.1	-
260	502669.91	2243403.91	Картометрический метод	0.1	-
261	502658.51	2243422.10	Картометрический метод	0.1	-
262	502643.31	2243442.19	Картометрический метод	0.1	-
263	502629.25	2243458.95	Картометрический метод	0.1	-
264	502609.39	2243480.43	Картометрический метод	0.1	-
265	502593.31	2243496.50	Картометрический метод	0.1	-
266	502568.11	2243520.61	Картометрический метод	0.1	-
267	502551.89	2243534.14	Картометрический метод	0.1	-
268	502531.20	2243550.48	Картометрический метод	0.1	-
269	502511.00	2243562.47	Картометрический метод	0.1	-
270	502487.23	2243576.00	Картометрический метод	0.1	-
271	502445.89	2243594.24	Картометрический метод	0.1	-
272	502418.90	2243605.04	Картометрический метод	0.1	-
273	502383.17	2243615.88	Картометрический метод	0.1	-
274	502328.26	2243627.18	Картометрический метод	0.1	-
275	502317.55	2243628.16	Картометрический метод	0.1	-
276	502318.56	2243631.34	Картометрический метод	0.1	-
277	502322.30	2243643.24	Картометрический метод	0.1	-
278	502324.25	2243649.86	Картометрический метод	0.1	-
279	502317.34	2243650.64	Картометрический метод	0.1	-
280	502318.05	2243649.10	Картометрический метод	0.1	-
281	502317.64	2243637.84	Картометрический метод	0.1	-
282	502310.81	2243623.77	Картометрический метод	0.1	-
283	502178.93	2243638.25	Картометрический метод	0.1	-
284	502009.26	2243654.33	Картометрический метод	0.1	-
285	501805.79	2243671.50	Картометрический метод	0.1	-
286	501671.49	2243683.31	Картометрический метод	0.1	-
287	501523.24	2243696.20	Картометрический метод	0.1	-
288	501297.61	2243715.54	Картометрический метод	0.1	-
289	501018.27	2243743.48	Картометрический метод	0.1	-
290	500865.72	2243757.44	Картометрический метод	0.1	-
291	500864.29	2243782.91	Картометрический метод	0.1	-
292	500764.14	2243791.80	Картометрический метод	0.1	-
293	500678.80	2243799.83	Картометрический метод	0.1	-
294	500639.48	2243804.28	Картометрический метод	0.1	-
295	500535.26	2243813.32	Картометрический метод	0.1	-
296	500468.17	2243818.95	Картометрический метод	0.1	-
297	500458.91	2243819.73	Картометрический метод	0.1	-
298	500447.91	2243820.68	Картометрический метод	0.1	-
299	500395.26	2243825.25	Картометрический метод	0.1	-
300	500394.21	2243825.35	Картометрический метод	0.1	-
301	500390.25	2243825.67	Картометрический метод	0.1	-
302	500409.05	2243860.37	Картометрический метод	0.1	-
303	500394.67	2243864.13	Картометрический метод	0.1	-
304	500402.90	2243879.66	Картометрический метод	0.1	-
305	500414.34	2243901.20	Картометрический метод	0.1	-
306	500422.51	2243916.61	Картометрический метод	0.1	-
307	500430.58	2243931.82	Картометрический метод	0.1	-
308	500441.75	2243952.87	Картометрический метод	0.1	-
309	500458.79	2243984.99	Картометрический метод	0.1	-
310	500468.01	2244015.88	Картометрический метод	0.1	-
311	500470.74	2244023.93	Картометрический метод	0.1	-
312	500485.07	2244066.15	Картометрический метод	0.1	-
313	500497.06	2244108.58	Картометрический метод	0.1	-
314	500510.90	2244151.46	Картометрический метод	0.1	-
315	500527.50	2244201.27	Картометрический метод	0.1	-
316	500546.40	2244267.67	Картометрический метод	0.1	-
317	500547.79	2244286.11	Картометрический метод	0.1	-
318	500557.01	2244385.26	Картометрический метод	0.1	-
319	500555.15	2244408.97	Картометрический метод	0.1	-
320	500568.22	2244409.28	Картометрический метод	0.1	-

Сведения о местоположении границ объекта <sup>5</sup>					
1. Система координат: МСК-63					
2. Сведения о характерных точках границ объекта					
Обозначение характерных точек границ	Координаты, м		Метод определения координат характерной точки <sup>6</sup>	Средняя квадратическая погрешность положения характерной точки (Мт), м	Описание <sup>7</sup> на местности (при наличии)
	X	Y			
1	2	3	4	5	6
321	500568.46	2244413.23	Картометрический метод	0.1	-
322	500553.59	2244412.88	Картометрический метод	0.1	-
323	500553.59	2244422.54	Картометрический метод	0.1	-
324	500559.63	2244428.59	Картометрический метод	0.1	-
325	500554.45	2244436.34	Картометрический метод	0.1	-
326	500556.19	2244443.30	Картометрический метод	0.1	-
327	500564.85	2244440.70	Картометрический метод	0.1	-
328	500566.73	2244441.51	Картометрический метод	0.1	-
329	500562.98	2244485.20	Картометрический метод	0.1	-
330	500548.31	2244635.35	Картометрический метод	0.1	-
331	500533.87	2244779.29	Картометрический метод	0.1	-
332	500524.34	2244791.14	Картометрический метод	0.1	-
333	500516.80	2244816.23	Картометрический метод	0.1	-
334	500513.30	2244870.43	Картометрический метод	0.1	-
335	500515.81	2244881.98	Картометрический метод	0.1	-
336	500523.09	2244886.10	Картометрический метод	0.1	-
337	500520.40	2244912.73	Картометрический метод	0.1	-
338	500515.64	2244915.29	Картометрический метод	0.1	-
339	500511.46	2244925.61	Картометрический метод	0.1	-
340	500492.24	2244927.13	Картометрический метод	0.1	-
341	500481.46	2245047.33	Картометрический метод	0.1	-
342	500494.07	2245047.63	Картометрический метод	0.1	-
343	500479.32	2245199.08	Картометрический метод	0.1	-
344	500484.71	2245213.87	Картометрический метод	0.1	-
345	500477.98	2245276.41	Картометрический метод	0.1	-
346	500482.26	2245285.33	Картометрический метод	0.1	-
347	500472.61	2245378.72	Картометрический метод	0.1	-
348	500460.64	2245376.80	Картометрический метод	0.1	-
349	500437.33	2245604.68	Картометрический метод	0.1	-
350	500421.46	2245739.09	Картометрический метод	0.1	-
351	500407.64	2245856.15	Картометрический метод	0.1	-
352	500421.38	2245857.36	Картометрический метод	0.1	-
353	500422.89	2245857.49	Картометрический метод	0.1	-
354	500420.06	2245884.97	Картометрический метод	0.1	-
355	500419.07	2245885.05	Картометрический метод	0.1	-
356	500393.42	2245887.25	Картометрический метод	0.1	-
357	500383.23	2245986.64	Картометрический метод	0.1	-
358	500372.65	2246075.49	Картометрический метод	0.1	-
359	500366.14	2246152.97	Картометрический метод	0.1	-
360	500380.04	2246147.41	Картометрический метод	0.1	-
361	500379.42	2246197.93	Картометрический метод	0.1	-
362	500386.01	2246217.71	Картометрический метод	0.1	-
363	500377.99	2246294.31	Картометрический метод	0.1	-
364	500351.79	2246293.52	Картометрический метод	0.1	-
365	500350.42	2246305.69	Картометрический метод	0.1	-
366	500342.70	2246379.63	Картометрический метод	0.1	-
367	500337.64	2246505.68	Картометрический метод	0.1	-
368	500334.57	2246567.44	Картометрический метод	0.1	-
369	500330.68	2246606.90	Картометрический метод	0.1	-
370	500328.29	2246631.04	Картометрический метод	0.1	-
371	500326.77	2246646.47	Картометрический метод	0.1	-
372	500317.56	2246731.50	Картометрический метод	0.1	-
373	500314.91	2246755.97	Картометрический метод	0.1	-
374	500310.50	2246782.08	Картометрический метод	0.1	-
375	500306.07	2246817.49	Картометрический метод	0.1	-
376	500303.15	2246840.92	Картометрический метод	0.1	-
377	500303.01	2246843.23	Картометрический метод	0.1	-
378	500329.54	2246847.15	Картометрический метод	0.1	-
379	500328.27	2246847.04	Картометрический метод	0.1	-
380	500327.92	2246855.64	Картометрический метод	0.1	-
381	500309.67	2246957.94	Картометрический метод	0.1	-
382	500303.96	2247021.21	Картометрический метод	0.1	-
383	500289.40	2247054.78	Картометрический метод	0.1	-
384	500283.04	2247108.07	Картометрический метод	0.1	-
385	500282.62	2247118.40	Картометрический метод	0.1	-
386	500282.40	2247123.57	Картометрический метод	0.1	-
387	500281.44	2247146.53	Картометрический метод	0.1	-
388	500280.44	2247170.63	Картометрический метод	0.1	-
389	500277.21	2247195.72	Картометрический метод	0.1	-
390	500273.56	2247224.08	Картометрический метод	0.1	-
391	500269.87	2247277.54	Картометрический метод	0.1	-
392	500259.81	2247324.08	Картометрический метод	0.1	-
393	500255.48	2247352.74	Картометрический метод	0.1	-
394	500260.44	2247353.43	Картометрический метод	0.1	-
395	500253.46	2247402.59	Картометрический метод	0.1	-
396	500251.07	2247419.49	Картометрический метод	0.1	-
397	500239.49	2247501.05	Картометрический метод	0.1	-
398	500247.98	2247509.52	Картометрический метод	0.1	-
399	500244.55	2247512.98	Картометрический метод	0.1	-
400	500254.29	2247515.47	Картометрический метод	0.1	-

Сведения о местоположении границ объекта <sup>5</sup>					
1. Система координат: МСК-63					
2. Сведения о характерных точках границ объекта					
Обозначение характерных точек границ	Координаты, м		Метод определения координат характерной точки <sup>6</sup>	Средняя квадратическая погрешность положения характерной точки (Мт), м	Описание <sup>7</sup> на местности (при наличии)
	X	Y			
1	2	3	4	5	6
401	500256.84	2247516.25	Картометрический метод	0.1	-
402	500260.96	2247517.52	Картометрический метод	0.1	-
403	500277.18	2247522.49	Картометрический метод	0.1	-
404	500276.14	2247526.32	Картометрический метод	0.1	-
405	500287.44	2247529.04	Картометрический метод	0.1	-
406	500288.79	2247523.85	Картометрический метод	0.1	-
407	500289.84	2247519.76	Картометрический метод	0.1	-
408	500303.69	2247523.15	Картометрический метод	0.1	-
409	500302.71	2247526.24	Картометрический метод	0.1	-
410	500299.64	2247535.91	Картометрический метод	0.1	-
411	500319.70	2247541.03	Картометрический метод	0.1	-
412	500322.16	2247532.41	Картометрический метод	0.1	-
413	500330.78	2247534.88	Картометрический метод	0.1	-
414	500330.37	2247537.31	Картометрический метод	0.1	-
415	500348.02	2247542.83	Картометрический метод	0.1	-
416	500368.16	2247550.87	Картометрический метод	0.1	-
417	500372.36	2247547.91	Картометрический метод	0.1	-
418	500373.32	2247544.63	Картометрический метод	0.1	-
419	500374.65	2247540.52	Картометрический метод	0.1	-
420	500413.52	2247550.04	Картометрический метод	0.1	-
421	500411.01	2247566.55	Картометрический метод	0.1	-
422	500409.60	2247575.81	Картометрический метод	0.1	-
423	500409.24	2247578.22	Картометрический метод	0.1	-
424	500511.77	2247602.73	Картометрический метод	0.1	-
425	500532.19	2247607.61	Картометрический метод	0.1	-
426	500547.47	2247611.27	Картометрический метод	0.1	-
427	500736.87	2247661.10	Картометрический метод	0.1	-
428	500746.64	2247633.96	Картометрический метод	0.1	-
429	500761.62	2247637.92	Картометрический метод	0.1	-
430	500755.75	2247665.98	Картометрический метод	0.1	-
431	500911.12	2247706.01	Картометрический метод	0.1	-
432	500999.34	2247728.73	Картометрический метод	0.1	-
433	501049.43	2247739.81	Картометрический метод	0.1	-
434	501095.29	2247745.60	Картометрический метод	0.1	-
435	501288.78	2247767.15	Картометрический метод	0.1	-
436	501347.15	2247773.65	Картометрический метод	0.1	-
437	501451.88	2247784.08	Картометрический метод	0.1	-
438	501531.06	2247791.96	Картометрический метод	0.1	-
439	501729.72	2247811.76	Картометрический метод	0.1	-
440	501927.79	2247830.52	Картометрический метод	0.1	-
441	501975.77	2247835.07	Картометрический метод	0.1	-
442	502003.32	2247837.68	Картометрический метод	0.1	-
443	502305.50	2247868.90	Картометрический метод	0.1	-
444	502327.26	2247871.34	Картометрический метод	0.1	-
445	502612.36	2247903.29	Картометрический метод	0.1	-
446	502682.36	2247908.36	Картометрический метод	0.1	-
447	502683.59	2247878.61	Картометрический метод	0.1	-
448	502685.25	2247878.77	Картометрический метод	0.1	-
449	502721.39	2247882.08	Картометрический метод	0.1	-
450	502722.72	2247900.70	Картометрический метод	0.1	-
451	502765.07	2247905.99	Картометрический метод	0.1	-
452	502891.02	2247917.10	Картометрический метод	0.1	-
453	502943.93	2247923.98	Картометрический метод	0.1	-
454	502955.03	2247925.57	Картометрический метод	0.1	-
455	502956.64	2247932.27	Картометрический метод	0.1	-
456	503263.18	2247962.37	Картометрический метод	0.1	-
457	503424.70	2247980.32	Картометрический метод	0.1	-
458	503652.06	2248002.92	Картометрический метод	0.1	-
459	503779.73	2248014.89	Картометрический метод	0.1	-
460	503941.32	2248030.85	Картометрический метод	0.1	-
461	504111.48	2248049.46	Картометрический метод	0.1	-
462	504244.50	2248062.10	Картометрический метод	0.1	-
463	504301.75	2248069.42	Картометрический метод	0.1	-
464	504397.54	2248082.73	Картометрический метод	0.1	-
465	504585.65	2248111.97	Картометрический метод	0.1	-
466	504729.92	2248130.59	Картометрический метод	0.1	-
467	504902.41	2248156.69	Картометрический метод	0.1	-
468	504886.90	2248142.17	Картометрический метод	0.1	-
469	504872.44	2248124.09	Картометрический метод	0.1	-
470	504878.17	2248124.95	Картометрический метод	0.1	-
471	504889.81	2248139.49	Картометрический метод	0.1	-
472	504909.29	2248157.73	Картометрический метод	0.1	-
473	505196.53	2248201.05	Картометрический метод	0.1	-
474	505230.83	2248203.02	Картометрический метод	0.1	-
475	505342.34	2248199.40	Картометрический метод	0.1	-
476	505342.60	2248200.56	Картометрический метод	0.1	-
477	505343.17	2248203.93	Картометрический метод	0.1	-
478	505343.50	2248205.32	Картометрический метод	0.1	-
479	505230.76	2248208.97	Картометрический метод	0.1	-
480	505195.91	2248206.96	Картометрический метод	0.1	-

Сведения о местоположении границ объекта <sup>5</sup>					
1. Система координат: МСК-63					
2. Сведения о характерных точках границ объекта					
Обозначение характерных точек границ	Координаты, м		Метод определения координат характерной точки <sup>6</sup>	Средняя квадратическая погрешность положения характерной точки (Мт), м	Описание <sup>7</sup> обозначения точки (при наличии)
	Х	У			
1	2	3	4	5	6
481	504909.24	2248163.72	Картометрический метод	0.1	-
482	504894.58	2248161.51	Картометрический метод	0.1	-
483	504904.69	2248170.96	Картометрический метод	0.1	-
484	504915.28	2248185.44	Картометрический метод	0.1	-
485	504916.00	2248186.41	Картометрический метод	0.1	-
486	504924.46	2248195.47	Картометрический метод	0.1	-
487	504918.21	2248194.55	Картометрический метод	0.1	-
488	504912.95	2248188.92	Картометрический метод	0.1	-
489	504909.83	2248184.65	Картометрический метод	0.1	-
490	504901.73	2248173.58	Картометрический метод	0.1	-
491	504887.69	2248160.46	Картометрический метод	0.1	-
492	504729.09	2248136.47	Картометрический метод	0.1	-
493	504584.82	2248117.85	Картометрический метод	0.1	-
494	504396.63	2248086.59	Картометрический метод	0.1	-
495	504300.93	2248075.30	Картометрический метод	0.1	-
496	504243.83	2248068.00	Картометрический метод	0.1	-
497	504110.91	2248055.37	Картометрический метод	0.1	-
498	503940.67	2248036.75	Картометрический метод	0.1	-
499	503779.14	2248020.80	Картометрический метод	0.1	-
500	503651.50	2248008.83	Картометрический метод	0.1	-
501	503424.12	2247986.23	Картометрический метод	0.1	-
502	503262.52	2247968.27	Картометрический метод	0.1	-
503	502963.08	2247938.87	Картометрический метод	0.1	-
504	502930.80	2247935.70	Картометрический метод	0.1	-
505	502848.98	2247926.39	Картометрический метод	0.1	-
506	502708.91	2247916.24	Картометрический метод	0.1	-
507	502709.04	2247925.47	Картометрический метод	0.1	-
508	502709.31	2247944.25	Картометрический метод	0.1	-
509	502681.76	2247941.73	Картометрический метод	0.1	-
510	502684.01	2247925.38	Картометрический метод	0.1	-
511	502682.22	2247926.81	Картометрический метод	0.1	-
512	502679.42	2247929.03	Картометрический метод	0.1	-
513	502673.31	2247932.76	Картометрический метод	0.1	-
514	502655.38	2247939.22	Картометрический метод	0.1	-
515	502646.20	2247938.34	Картометрический метод	0.1	-
516	502671.61	2247929.19	Картометрический метод	0.1	-
517	502680.19	2247923.95	Картометрический метод	0.1	-
518	502680.42	2247922.52	Картометрический метод	0.1	-
519	502681.75	2247914.27	Картометрический метод	0.1	-
520	502611.81	2247909.22	Картометрический метод	0.1	-
521	502304.84	2247874.80	Картометрический метод	0.1	-
522	502002.70	2247843.58	Картометрический метод	0.1	-
523	501969.28	2247840.41	Картометрический метод	0.1	-
524	501921.30	2247835.87	Картометрический метод	0.1	-
525	501729.15	2247817.66	Картометрический метод	0.1	-
526	501346.55	2247779.56	Картометрический метод	0.1	-
527	501094.63	2247751.52	Картометрический метод	0.1	-
528	501048.42	2247745.66	Картометрический метод	0.1	-
529	500997.97	2247734.51	Картометрический метод	0.1	-
530	500740.66	2247668.23	Картометрический метод	0.1	-
531	500739.61	2247671.31	Картометрический метод	0.1	-
532	500736.75	2247677.15	Картометрический метод	0.1	-
533	500728.34	2247694.29	Картометрический метод	0.1	-
534	500680.35	2247681.63	Картометрический метод	0.1	-
535	500569.13	2247653.15	Картометрический метод	0.1	-
536	500464.45	2247627.37	Картометрический метод	0.1	-
537	500385.11	2247607.94	Картометрический метод	0.1	-
538	500386.54	2247600.79	Картометрический метод	0.1	-
539	500376.16	2247598.36	Картометрический метод	0.1	-
540	500340.99	2247589.57	Картометрический метод	0.1	-
541	500342.51	2247584.64	Картометрический метод	0.1	-
542	500334.26	2247582.09	Картометрический метод	0.1	-
543	500334.29	2247580.74	Картометрический метод	0.1	-
544	500313.39	2247575.26	Картометрический метод	0.1	-
545	500285.01	2247568.60	Картометрический метод	0.1	-
546	500268.35	2247565.40	Картометрический метод	0.1	-
547	500263.92	2247564.34	Картометрический метод	0.1	-
548	500253.53	2247562.48	Картометрический метод	0.1	-
549	500249.26	2247561.70	Картометрический метод	0.1	-
550	500245.73	2247573.51	Картометрический метод	0.1	-
551	500239.61	2247572.07	Картометрический метод	0.1	-
552	500219.11	2247567.25	Картометрический метод	0.1	-
553	500196.82	2247562.03	Картометрический метод	0.1	-
554	500192.91	2247561.10	Картометрический метод	0.1	-
555	500185.66	2247559.39	Картометрический метод	0.1	-
556	500186.07	2247556.90	Картометрический метод	0.1	-
557	500188.93	2247543.44	Картометрический метод	0.1	-
558	500191.08	2247527.20	Картометрический метод	0.1	-
559	500174.65	2247523.93	Картометрический метод	0.1	-
560	500179.28	2247488.42	Картометрический метод	0.1	-

Сведения о местоположении границ объекта <sup>5</sup>					
1. Система координат: МСК-63					
2. Сведения о характерных точках границ объекта					
Обозначение характерных точек границ	Координаты, м		Метод определения координат характерной точки <sup>6</sup>	Средняя квадратическая погрешность положения характерной точки (Мт), м	Описание <sup>7</sup> обозначения точки (при наличии)
	Х	У			
1	2	3	4	5	6
561	500182.39	2247489.00	Картометрический метод	0.1	-
562	500183.53	2247484.50	Картометрический метод	0.1	-
563	500198.34	2247487.17	Картометрический метод	0.1	-
564	500203.40	2247441.88	Картометрический метод	0.1	-
565	500206.51	2247404.57	Картометрический метод	0.1	-
566	500203.59	2247403.28	Картометрический метод	0.1	-
567	500207.31	2247373.87	Картометрический метод	0.1	-
568	500207.64	2247372.06	Картометрический метод	0.1	-
569	500211.05	2247344.38	Картометрический метод	0.1	-
570	500210.31	2247344.14	Картометрический метод	0.1	-
571	500214.26	2247295.40	Картометрический метод	0.1	-
572	500207.62	2247294.58	Картометрический метод	0.1	-
573	500213.65	2247284.86	Картометрический метод	0.1	-
574	500214.09	2247275.75	Картометрический метод	0.1	-
575	500218.07	2247274.38	Картометрический метод	0.1	-
576	500224.43	2247274.52	Картометрический метод	0.1	-
577	500228.84	2247236.13	Картометрический метод	0.1	-
578	500226.97	2247235.80	Картометрический метод	0.1	-
579	500218.75	2247234.55	Картометрический метод	0.1	-
580	500219.44	2247226.74	Картометрический метод	0.1	-
581	500215.51	2247226.40	Картометрический метод	0.1	-
582	500215.85	2247222.35	Картометрический метод	0.1	-
583	500215.15	2247222.29	Картометрический метод	0.1	-
584	500222.34	2247170.75	Картометрический метод	0.1	-
585	500225.71	2247146.70	Картометрический метод	0.1	-
586	500239.20	2247050.63	Картометрический метод	0.1	-
587	500239.98	2247045.07	Картометрический метод	0.1	-
588	500243.02	2247023.39	Картометрический метод	0.1	-
589	500243.92	2247016.93	Картометрический метод	0.1	-
590	500248.01	2246987.84	Картометрический метод	0.1	-
591	500252.68	2246952.13	Картометрический метод	0.1	-
592	500264.49	2246860.13	Картометрический метод	0.1	-
593	500266.97	2246839.75	Картометрический метод	0.1	-
594	500273.63	2246785.04	Картометрический метод	0.1	-
595	500276.62	2246757.89	Картометрический метод	0.1	-
596	500288.14	2246653.31	Картометрический метод	0.1	-
597	500290.21	2246634.55	Картометрический метод	0.1	-
598	500290.62	2246628.20	Картометрический метод	0.1	-
599	500303.55	2246427.13	Картометрический метод	0.1	-
600	500306.12	2246388.75	Картометрический метод	0.1	-
601	500309.56	2246351.20	Картометрический метод	0.1	-
602	500313.15	2246308.47	Картометрический метод	0.1	-
603	500323.05	2246214.54	Картометрический метод	0.1	-
604	500334.17	2246105.38	Картометрический метод	0.1	-
605	500350.46	2245945.88	Картометрический метод	0.1	-
606	500364.54	2245809.01	Картометрический метод	0.1	-
607	500382.22	2245639.77	Картометрический метод	0.1	-
608	500385.18	2245611.21	Картометрический метод	0.1	-
609	500393.24	2245612.65	Картометрический метод	0.1	-
610	500397.28	2245577.68	Картометрический метод	0.1	-
611	500405.36	2245513.80	Картометрический метод	0.1	-
612	500406.70	2245459.33	Картометрический метод	0.1	-
613	500412.75	2245395.44	Картометрический метод	0.1	-
614	500423.51	2245295.93	Картометрический метод	0.1	-
615	500421.49	2245276.41	Картометрический метод	0.1	-
616	500433.59	2245230.69	Картометрический метод	0.1	-
617	500436.97	2245193.70	Картометрический метод	0.1	-
618	500428.27	2245194.87	Картометрический метод	0.1	-
619	500438.80	2245092.61	Картометрический метод	0.1	-
620	500453.15	2244951.46	Картометрический метод	0.1	-
621	500467.11	2244813.65	Картометрический метод	0.1	-
622	500482.17	2244661.60	Картометрический метод	0.1	-
623	500500.27	2244479.24	Картометрический метод	0.1	-
624	500504.53	2244429.63	Картометрический метод	0.1	-
625	500508.52	2244372.67	Картометрический метод	0.1	-
626	500508.03	2244344.06	Картометрический метод	0.1	-
627	500503.13	2244306.07	Картометрический метод	0.1	-
628	500498.94	2244281.05	Картометрический метод	0.1	-
629	500489.85	2244244.42	Картометрический метод	0.1	-
630	500463.64	2244165.55	Картометрический метод	0.1	-
631	500439.16	2244091.26	Картометрический метод	0.1	-
632	500428.87	2244058.52	Картометрический метод	0.1	-
633	500381.63	2244074.90	Картометрический метод	0.1	-
634	500355.42	2243999.32	Картометрический метод	0.1	-
635	500402.66	2243982.93	Картометрический метод	0.1	-
636	500383.85	2243947.16	Картометрический метод	0.1	-
637	500368.23	2243917.26	Картометрический метод	0.1	-
638	500361.05	2243903.75	Картометрический метод	0.1	-
639	500381.38	2243905.51	Картометрический метод	0.1	-
640	500416.80	2243976.21	Картометрический метод	0.1	-

Сведения о местоположении границ объекта <sup>5</sup>					
1. Система координат: МСК-63					
2. Сведения о характерных точках границ объекта					
Обозначение характерных точек границ	Координаты, м		Метод определения координат характерной точки <sup>6</sup>	Средняя квадратическая погрешность положения характерной точки (Мт), м	Описание <sup>7</sup> обозначения точки (при наличии)
	Х	У			
1	2	3	4	5	6
641	500449.80	2244042.07	Картометрический метод	0.1	-
642	500435.18	2243993.60	Картометрический метод	0.1	-
643	500422.19	2243963.46	Картометрический метод	0.1	-
644	500395.88	2243914.53	Картометрический метод	0.1	-
645	500387.59	2243899.98	Картометрический метод	0.1	-
646	500375.32	2243878.39	Картометрический метод	0.1	-
647	500347.13	2243828.83	Картометрический метод	0.1	-
648	500333.94	2243805.63	Картометрический метод	0.1	-
649	500281.47	2243811.09	Картометрический метод	0.1	-
650	500253.42	2243814.01	Картометрический метод	0.1	-
651	500235.11	2243815.56	Картометрический метод	0.1	-
652	500146.93	2243823.02	Картометрический метод	0.1	-
653	500071.28	2243828.84	Картометрический метод	0.1	-
654	499940.17	2243840.48	Картометрический метод	0.1	-
655	499888.67	2243845.78	Картометрический метод	0.1	-
656	499838.14	2243848.44	Картометрический метод	0.1	-
657	499780.80	2243851.07	Картометрический метод	0.1	-
658	499768.77	2243851.62	Картометрический метод	0.1	-
659	499761.62	2243851.95	Картометрический метод	0.1	-
660	499762.53	2243852.02	Картометрический метод	0.1	-
661	499797.96	2243855.08	Картометрический метод	0.1	-
662	499912.04	2243864.94	Картометрический метод	0.1	-
663	499899.17	2243866.07	Картометрический метод	0.1	-
664	499857.06	2243862.84	Картометрический метод	0.1	-
665	499826.49	2243860.90	Картометрический метод	0.1	-
666	499792.75	2243864.08	Картометрический метод	0.1	-
667	499755.45	2243860.21	Картометрический метод	0.1	-
668	499728.76	2243860.17	Картометрический метод	0.1	-
669	499696.56	2243861.97	Картометрический метод	0.1	-
670	499657.41	2243864.68	Картометрический метод	0.1	-
671	499635.90	2243853.40	Картометрический метод	0.1	-
672	499606.83	2243853.55	Картометрический метод	0.1	-
673	499571.80	2243849.47	Картометрический метод	0.1	-
674	499531.75	2243847.84	Картометрический метод	0.1	-
675	499497.48	2243844.50	Картометрический метод	0.1	-
676	499460.24	2243841.59	Картометрический метод	0.1	-
677	499424.26	2243839.95	Картометрический метод	0.1	-
678	499388.93	2243836.26	Картометрический метод	0.1	-
679	499357.44	2243833.06	Картометрический метод	0.1	-
680	499316.40	2243830.50	Картометрический метод	0.1	-
681	499249.16	2243825.74	Картометрический метод	0.1	-
682	499217.30	2243823.54	Картометрический метод	0.1	-
683	499183.78	2243825.74	Картометрический метод	0.1	-
684	499148.12	2243821.77	Картометрический метод	0.1	-
685	499114.62	2243823.16	Картометрический метод	0.1	-
686	499080.68	2243818.32	Картометрический метод	0.1	-
687	499043.74	2243816.16	Картометрический метод	0.1	-
688	499003.22	2243809.54	Картометрический метод	0.1	-
689	498972.34	2243805.89	Картометрический метод	0.1	-
690	498922.92	2243801.42	Картометрический метод	0.1	-
691	498888.93	2243798.61	Картометрический метод	0.1	-
692	498839.92	2243795.05	Картометрический метод	0.1	-
693	498804.06	2243791.07	Картометрический метод	0.1	-
694	498766.51	2243789.72	Картометрический метод	0.1	-
695	498738.34	2243785.44	Картометрический метод	0.1	-
696	498724.22	2243788.36	Картометрический метод	0.1	-
697	498718.05	2243793.19	Картометрический метод	0.1	-
698	498692.06	2243788.06	Картометрический метод	0.1	-
699	498684.76	2243786.47	Картометрический метод	0.1	-
700	498675.02	2243778.12	Картометрический метод	0.1	-
701	498652.42	2243765.30	Картометрический метод	0.1	-
702	498651.81	2243758.58	Картометрический метод	0.1	-
703	498423.69	2243696.15	Картометрический метод	0.1	-
704	498414.08	2243695.97	Картометрический метод	0.1	-
705	498411.16	2243705.24	Картометрический метод	0.1	-
706	498417.41	2243713.49	Картометрический метод	0.1	-
707	498404.52	2243708.82	Картометрический метод	0.1	-
708	498399.30	2243701.77	Картометрический метод	0.1	-
709	498396.74	2243698.32	Картометрический метод	0.1	-
710	498361.79	2243690.56	Картометрический метод	0.1	-
711	498351.56	2243688.30	Картометрический метод	0.1	-
712	498346.01	2243685.71	Картометрический метод	0.1	-
713	498321.98	2243674.52	Картометрический метод	0.1	-
714	498316.18	2243674.92	Картометрический метод	0.1	-
715	498283.87	2243665.51	Картометрический метод	0.1	-
716	498273.52	2243657.98	Картометрический метод	0.1	-
717	498249.59	2243655.02	Картометрический метод	0.1	-
718	498249.03	2243656.33	Картометрический метод	0.1	-
719	498247.13	2243660.84	Картометрический метод	0.1	-
720	498193.74	2243644.73	Картометрический метод	0.1	-

Сведения о местоположении границ объекта <sup>5</sup>					
1. Система координат: МСК-63					
2. Сведения о характерных точках границ объекта					
Обозначение характерных точек границ	Координаты, м		Метод определения координат характерной точки <sup>6</sup>	Средняя квадратическая погрешность положения характерной точки (Мт), м	Описание <sup>7</sup> обозначения точки (при наличии)
	Х	У			
1	2	3	4	5	6
721	498068.39	2243606.37	Картометрический метод	0.1	-
722	498066.88	2243600.49	Картометрический метод	0.1	-
723	498065.82	2243596.35	Картометрический метод	0.1	-
724	498038.65	2243580.79	Картометрический метод	0.1	-
725	498002.37	2243569.72	Картометрический метод	0.1	-
726	497954.96	2243558.17	Картометрический метод	0.1	-
727	497921.50	2243544.74	Картометрический метод	0.1	-
728	497881.20	2243532.68	Картометрический метод	0.1	-
729	497867.65	2243533.63	Картометрический метод	0.1	-
730	497852.69	2243538.44	Картометрический метод	0.1	-
731	497836.89	2243533.54	Картометрический метод	0.1	-
732	497846.92	2243519.97	Картометрический метод	0.1	-
733	497616.83	2243447.28	Картометрический метод	0.1	-
734	497410.78	2243383.76	Картометрический метод	0.1	-
735	497268.26	2243337.40	Картометрический метод	0.1	-
736	497101.12	2243286.45	Картометрический метод	0.1	-
737	496828.68	2243198.88	Картометрический метод	0.1	-
738	496736.53	2243171.41	Картометрический метод	0.1	-
739	496658.11	2243148.51	Картометрический метод	0.1	-
740	496677.57	2243174.84	Картометрический метод	0.1	-
741	496677.88	2243175.25	Картометрический метод	0.1	-
742	496676.34	2243174.88	Картометрический метод	0.1	-
743	496671.39	2243173.66	Картометрический метод	0.1	-
744	496665.59	2243172.24	Картометрический метод	0.1	-
745	496656.26	2243169.96	Картометрический метод	0.1	-
746	496639.23	2243166.82	Картометрический метод	0.1	-
747	496636.13	2243163.20	Картометрический метод	0.1	-
748	496623.46	2243148.32	Картометрический метод	0.1	-
749	496551.17	2243142.10	Картометрический метод	0.1	-
750	496513.04	2243135.63	Картометрический метод	0.1	-
751	496467.82	2243122.48	Картометрический метод	0.1	-
752	496391.82	2243110.05	Картометрический метод	0.1	-
753	496327.36	2243111.20	Картометрический метод	0.1	-
754	496294.84	2243110.24	Картометрический метод	0.1	-
755	496238.28	2243112.96	Картометрический метод	0.1	-
756	496193.58	2243117.42	Картометрический метод	0.1	-
757	496158.19	2243116.78	Картометрический метод	0.1	-
758	496140.55	2243121.55	Картометрический метод	0.1	-
759	496128.80	2243124.72	Картометрический метод	0.1	-
760	496081.81	2243124.62	Картометрический метод	0.1	-
761	496080.32	2243121.89	Картометрический метод	0.1	-
762	496070.15	2243103.41	Картометрический метод	0.1	-
763	496048.03	2243102.85	Картометрический метод	0.1	-
764	495998.19	2243101.26	Картометрический метод	0.1	-
765	495992.53	2243101.01	Картометрический метод	0.1	-
766	495951.89	2243099.13	Картометрический метод	0.1	-
767	495871.71	2243092.23	Картометрический метод	0.1	-
768	495849.84	2243089.91	Картометрический метод	0.1	-
769	495850.45	2243093.44	Картометрический метод	0.1	-
770	495853.60	2243111.67	Картометрический метод	0.1	-
771	495822.97	2243108.46	Картометрический метод	0.1	-
772	495762.50	2243099.76	Картометрический метод	0.1	-
773	495747.16	2243097.19	Картометрический метод	0.1	-
774	495791.37	2243083.97	Картометрический метод	0.1	-
775	495793.14	2243083.44	Картометрический метод	0.1	-
776	495741.92	2243075.21	Картометрический метод	0.1	-
777	495690.56	2243066.17	Картометрический метод	0.1	-
778	495657.56	2243060.35	Картометрический метод	0.1	-
779	495607.64	2243049.73	Картометрический метод	0.1	-
780	495550.29	2243037.46	Картометрический метод	0.1	-
781	495501.33	2243026.99	Картометрический метод	0.1	-
782	495368.53	2243000.00	Картометрический метод	0.1	-
783	495292.82	2242984.12	Картометрический метод	0.1	-
784	495134.60	2242950.78	Картометрический метод	0.1	-
785	495111.10	2242945.86	Картометрический метод	0.1	-
786	495056.43	2242934.38	Картометрический метод	0.1	-
787	494900.23	2242901.58	Картометрический метод	0.1	-
788	494844.65	2242890.46	Картометрический метод	0.1	-
789	494727.96	2242865.54	Картометрический метод	0.1	-
790	494706.72	2242860.00	Картометрический метод	0.1	-
791	494661.18	2242848.15	Картометрический метод	0.1	-
792	494550.21	2242828.62	Картометрический метод	0.1	-
793	494550.05	2242831.11	Картометрический метод	0.1	-
794	494548.71	2242851.36	Картометрический метод	0.1	-
795	494544.81	2242850.55	Картометрический метод	0.1	-
796	494546.15	2242830.34	Картометрический метод	0.1	-
797	494546.31	2242827.93	Картометрический метод	0.1	-
798	494402.00	2242798.95	Картометрический метод	0.1	-
799	494227.29	2242761.89	Картометрический метод	0.1	-
800	494111.95	2242737.03	Картометрический метод	0.1	-

Сведения о местоположении границ объекта <sup>5</sup>					
1. Система координат: МСК-63					
2. Сведения о характерных точках границ объекта					
Обозначение характерных точек границ	Координаты, м		Метод определения координат характерной точки <sup>6</sup>	Средняя квадратическая погрешность положения характерной точки (Мт), м	Описание <sup>7</sup> обозначения точки (при наличии)
	Х	У			
1	2	3	4	5	6
801	494023.64	2242718.52	Картометрический метод	0.1	-
802	493966.30	2242706.94	Картометрический метод	0.1	-
803	493931.83	2242702.24	Картометрический метод	0.1	-
804	493900.72	2242699.13	Картометрический метод	0.1	-
805	493881.85	2242699.13	Картометрический метод	0.1	-
806	493881.88	2242697.37	Картометрический метод	0.1	-
807	493889.51	2242681.46	Картометрический метод	0.1	-
808	493891.42	2242677.48	Картометрический метод	0.1	-
809	493900.73	2242658.10	Картометрический метод	0.1	-
810	493934.08	2242658.91	Картометрический метод	0.1	-
811	493977.19	2242664.77	Картометрический метод	0.1	-
812	494015.82	2242672.73	Картометрический метод	0.1	-
813	494052.06	2242681.84	Картометрический метод	0.1	-
814	494057.90	2242689.91	Картометрический метод	0.1	-
815	494061.55	2242694.96	Картометрический метод	0.1	-
816	494070.82	2242707.76	Картометрический метод	0.1	-
817	494115.88	2242718.50	Картометрический метод	0.1	-
818	494231.27	2242743.38	Картометрический метод	0.1	-
819	494306.35	2242759.30	Картометрический метод	0.1	-
820	494313.90	2242758.06	Картометрический метод	0.1	-
821	494323.86	2242756.42	Картометрический метод	0.1	-
822	494334.26	2242754.71	Картометрический метод	0.1	-
823	494382.64	2242760.32	Картометрический метод	0.1	-
824	494403.96	2242755.91	Картометрический метод	0.1	-
825	494435.89	2242762.55	Картометрический метод	0.1	-
826	494460.97	2242767.79	Картометрический метод	0.1	-
827	494461.80	2242773.04	Картометрический метод	0.1	-
828	494466.79	2242786.66	Картометрический метод	0.1	-
829	494468.39	2242791.08	Картометрический метод	0.1	-
830	494469.13	2242793.11	Картометрический метод	0.1	-
831	494550.65	2242809.47	Картометрический метод	0.1	-
832	494602.91	2242818.67	Картометрический метод	0.1	-
833	494665.22	2242829.63	Картометрический метод	0.1	-
834	494698.13	2242838.19	Картометрический метод	0.1	-
835	494732.33	2242847.10	Картометрический метод	0.1	-
836	494848.48	2242871.93	Картометрический метод	0.1	-
837	494904.02	2242883.03	Картометрический метод	0.1	-
838	495038.84	2242911.33	Картометрический метод	0.1	-
839	495040.76	2242906.43	Картометрический метод	0.1	-
840	495042.25	2242902.65	Картометрический метод	0.1	-
841	495047.35	2242889.75	Картометрический метод	0.1	-
842	495161.61	2242913.53	Картометрический метод	0.1	-
843	495170.26	2242915.30	Картометрический метод	0.1	-
844	495174.10	2242919.95	Картометрический метод	0.1	-
845	495230.21	2242937.95	Картометрический метод	0.1	-
846	495236.53	2242940.87	Картометрический метод	0.1	-
847	495251.82	2242947.96	Картометрический метод	0.1	-
848	495273.59	2242958.05	Картометрический метод	0.1	-
849	495282.92	2242962.68	Картометрический метод	0.1	-
850	495296.71	2242965.59	Картометрический метод	0.1	-
851	495372.35	2242981.45	Картометрический метод	0.1	-
852	495505.19	2243008.45	Картометрический метод	0.1	-
853	495611.61	2243031.22	Картометрический метод	0.1	-
854	495661.17	2243041.76	Картометрический метод	0.1	-
855	495745.09	2243056.53	Картометрический метод	0.1	-
856	495804.03	2243066.01	Картометрический метод	0.1	-
857	495839.06	2243069.72	Картометрический метод	0.1	-
858	495846.00	2243067.65	Картометрический метод	0.1	-
859	495846.50	2243070.52	Картометрический метод	0.1	-
860	495873.52	2243073.38	Картометрический метод	0.1	-
861	495953.15	2243080.23	Картометрический метод	0.1	-
862	495998.93	2243082.34	Картометрический метод	0.1	-
863	496048.57	2243083.92	Картометрический метод	0.1	-
864	496059.57	2243084.19	Картометрический метод	0.1	-
865	496049.64	2243066.16	Картометрический метод	0.1	-
866	496047.40	2243062.07	Картометрический метод	0.1	-
867	496046.25	2243059.99	Картометрический метод	0.1	-
868	496068.55	2243060.58	Картометрический метод	0.1	-
869	496088.45	2243060.62	Картометрический метод	0.1	-
870	496096.09	2243061.37	Картометрический метод	0.1	-
871	496113.34	2243063.05	Картометрический метод	0.1	-
872	496154.77	2243062.24	Картометрический метод	0.1	-
873	496168.27	2243060.81	Картометрический метод	0.1	-
874	496184.70	2243060.85	Картометрический метод	0.1	-
875	496199.79	2243060.89	Картометрический метод	0.1	-
876	496202.91	2243061.67	Картометрический метод	0.1	-
877	496222.99	2243066.67	Картометрический метод	0.1	-
878	496261.63	2243068.77	Картометрический метод	0.1	-
879	496263.43	2243069.22	Картометрический метод	0.1	-
880	496281.40	2243073.82	Картометрический метод	0.1	-

Сведения о местоположении границ объекта <sup>5</sup>					
1. Система координат: МСК-63					
2. Сведения о характерных точках границ объекта					
Обозначение характерных точек границ	Координаты, м		Метод определения координат характерной точки <sup>6</sup>	Средняя квадратическая погрешность положения характерной точки (Мт), м	Описание <sup>7</sup> обозначения точки (при наличии)
	Х	У			
1	2	3	4	5	6
881	496292.64	2243076.68	Картометрический метод	0.1	-
882	496330.46	2243081.56	Картометрический метод	0.1	-
883	496365.48	2243081.68	Картометрический метод	0.1	-
884	496400.58	2243081.02	Картометрический метод	0.1	-
885	496406.90	2243077.96	Картометрический метод	0.1	-
886	496414.62	2243074.21	Картометрический метод	0.1	-
887	496420.45	2243071.39	Картометрический метод	0.1	-
888	496425.41	2243068.98	Картометрический метод	0.1	-
889	496455.02	2243072.94	Картометрический метод	0.1	-
890	496480.99	2243076.42	Картометрический метод	0.1	-
891	496498.65	2243078.77	Картометрический метод	0.1	-
892	496524.21	2243082.42	Картометрический метод	0.1	-
893	496532.40	2243049.35	Картометрический метод	0.1	-
894	496538.06	2243019.15	Картометрический метод	0.1	-
895	496540.65	2243001.11	Картометрический метод	0.1	-
896	496541.25	2242986.95	Картометрический метод	0.1	-
897	496540.65	2242976.55	Картометрический метод	0.1	-
898	496539.50	2242970.56	Картометрический метод	0.1	-
899	496535.95	2242960.85	Картометрический метод	0.1	-
900	496520.65	2242925.85	Картометрический метод	0.1	-
901	496485.65	2242816.36	Картометрический метод	0.1	-
902	496462.11	2242732.60	Картометрический метод	0.1	-
903	496455.90	2242715.96	Картометрический метод	0.1	-
904	496452.15	2242696.55	Картометрический метод	0.1	-
905	496451.70	2242684.80	Картометрический метод	0.1	-
906	496452.40	2242674.45	Картометрический метод	0.1	-
907	496455.10	2242663.25	Картометрический метод	0.1	-
908	496459.95	2242653.06	Картометрический метод	0.1	-
909	496470.05	2242638.35	Картометрический метод	0.1	-
910	496464.05	2242622.65	Картометрический метод	0.1	-
911	496458.15	2242605.35	Картометрический метод	0.1	-
912	496461.38	2242603.71	Картометрический метод	0.1	-
913	496452.95	2242582.15	Картометрический метод	0.1	-
914	496468.71	2242574.70	Картометрический метод	0.1	-
915	496445.24	2242495.16	Картометрический метод	0.1	-
916	496456.20	2242477.01	Картометрический метод	0.1	-
917	496460.96	2242463.00	Картометрический метод	0.1	-
918	496532.40	2242445.95	Картометрический метод	0.1	-
1	496541.40	2242443.26	Картометрический метод	0.1	-
919	496508.20	2242639.15	Картометрический метод	0.1	-
920	496490.20	2242640.96	Картометрический метод	0.1	-
921	496473.10	2242669.65	Картометрический метод	0.1	-
922	496471.20	2242677.35	Картометрический метод	0.1	-
923	496470.70	2242685.11	Картометрический метод	0.1	-
924	496471.06	2242694.35	Картометрический метод	0.1	-
925	496474.30	2242710.75	Картометрический метод	0.1	-
926	496479.95	2242726.25	Картометрический метод	0.1	-
927	496505.20	2242725.20	Картометрический метод	0.1	-
928	496564.55	2242710.85	Картометрический метод	0.1	-
929	496585.60	2242708.35	Картометрический метод	0.1	-
930	496623.40	2242692.95	Картометрический метод	0.1	-
931	496623.70	2242692.21	Картометрический метод	0.1	-
932	496615.90	2242664.80	Картометрический метод	0.1	-
933	496539.65	2242703.70	Картометрический метод	0.1	-
919	496508.20	2242639.15	Картометрический метод	0.1	-
934	489861.79	2240998.83	Картометрический метод	0.1	-
935	489903.48	2241056.95	Картометрический метод	0.1	-
936	489951.67	2241126.87	Картометрический метод	0.1	-
937	489961.27	2241141.82	Картометрический метод	0.1	-
938	489986.75	2241188.51	Картометрический метод	0.1	-
939	490021.14	2241254.12	Картометрический метод	0.1	-
940	490058.71	2241325.02	Картометрический метод	0.1	-
941	490101.05	2241404.40	Картометрический метод	0.1	-
942	490164.53	2241522.90	Картометрический метод	0.1	-
943	490235.45	2241652.57	Картометрический метод	0.1	-
944	490294.71	2241765.82	Картометрический метод	0.1	-
945	490354.52	2241877.49	Картометрический метод	0.1	-
946	490373.14	2241913.13	Картометрический метод	0.1	-
947	490392.88	2241967.55	Картометрический метод	0.1	-
948	490408.80	2242065.74	Картометрический метод	0.1	-
949	490434.21	2242231.94	Картометрический метод	0.1	-
950	490455.38	2242384.38	Картометрический метод	0.1	-
951	490477.60	2242556.87	Картометрический метод	0.1	-
952	490505.12	2242739.41	Картометрический метод	0.1	-
953	490518.34	2242830.92	Картометрический метод	0.1	-
954	490547.44	2243004.47	Картометрический метод	0.1	-
955	490568.62	2243137.83	Картометрический метод	0.1	-
956	490583.41	2243232.47	Картометрический метод	0.1	-

Сведения о местоположении границ объекта <sup>5</sup>					
1. Система координат: МСК-63					
2. Сведения о характерных точках границ объекта					
Обозначение характерных точек границ	Координаты, м		Метод определения координат характерной точки <sup>6</sup>	Средняя квадратическая погрешность положения характерной точки (Мт), м	Описание <sup>7</sup> обозначения точки (при наличии)
	Х	У			
1	2	3	4	5	6
957	490586.31	2243251.08	Картометрический метод	0.1	-
958	490586.96	2243255.26	Картометрический метод	0.1	-
959	490588.14	2243262.82	Картометрический метод	0.1	-
960	490588.80	2243267.04	Картометрический метод	0.1	-
961	490593.15	2243294.83	Картометрический метод	0.1	-
962	490599.10	2243335.10	Картометрический метод	0.1	-
963	490599.92	2243340.61	Картометрический метод	0.1	-
964	490601.90	2243354.00	Картометрический метод	0.1	-
965	490602.49	2243357.97	Картометрический метод	0.1	-
966	490602.72	2243359.49	Картометрический метод	0.1	-
967	490603.50	2243364.72	Картометрический метод	0.1	-
968	490610.59	2243377.68	Картометрический метод	0.1	-
969	490640.01	2243352.12	Картометрический метод	0.1	-
970	490638.22	2243350.06	Картометрический метод	0.1	-
971	490635.24	2243346.62	Картометрический метод	0.1	-
972	490630.73	2243341.41	Картометрический метод	0.1	-
973	490665.27	2243308.40	Картометрический метод	0.1	-
974	490681.39	2243299.96	Картометрический метод	0.1	-
975	490721.31	2243280.00	Картометрический метод	0.1	-
976	490724.10	2243284.54	Картометрический метод	0.1	-
977	490726.19	2243287.96	Картометрический метод	0.1	-
978	490727.63	2243290.31	Картометрический метод	0.1	-
979	490741.48	2243282.59	Картометрический метод	0.1	-
980	490784.50	2243268.97	Картометрический метод	0.1	-
981	490819.99	2243260.37	Картометрический метод	0.1	-
982	490874.00	2243250.21	Картометрический метод	0.1	-
983	490969.03	2243239.07	Картометрический метод	0.1	-
984	491183.89	2243214.19	Картометрический метод	0.1	-
985	491413.55	2243187.73	Картометрический метод	0.1	-
986	491609.93	2243166.03	Картометрический метод	0.1	-
987	491710.06	2243154.86	Картометрический метод	0.1	-
988	491743.95	2243151.08	Картометрический метод	0.1	-
989	491747.94	2243150.65	Картометрический метод	0.1	-
990	491759.97	2243149.30	Картометрический метод	0.1	-
991	491908.90	2243132.70	Картометрический метод	0.1	-
992	492098.69	2243110.84	Картометрический метод	0.1	-
993	492097.46	2243092.40	Картометрический метод	0.1	-
994	492097.19	2243088.35	Картометрический метод	0.1	-
995	492097.14	2243087.49	Картометрический метод	0.1	-
996	492101.05	2243087.04	Картометрический метод	0.1	-
997	492101.08	2243087.52	Картометрический метод	0.1	-
998	492101.35	2243091.55	Картометрический метод	0.1	-
999	492102.61	2243110.37	Картометрический метод	0.1	-
1000	492124.68	2243107.84	Картометрический метод	0.1	-
1001	492241.14	2243092.56	Картометрический метод	0.1	-
1002	492300.35	2243079.45	Картометрический метод	0.1	-
1003	492470.56	2243034.52	Картометрический метод	0.1	-
1004	492592.80	2243002.77	Картометрический метод	0.1	-
1005	492833.02	2242938.75	Картометрический метод	0.1	-
1006	493027.24	2242887.41	Картометрический метод	0.1	-
1007	493044.88	2242875.15	Картометрический метод	0.1	-
1008	493048.79	2242858.53	Картометрический метод	0.1	-
1009	493050.49	2242856.66	Картометрический метод	0.1	-
1010	493118.96	2242838.48	Картометрический метод	0.1	-
1011	493156.53	2242828.53	Картометрический метод	0.1	-
1012	493168.51	2242848.06	Картометрический метод	0.1	-
1013	493171.79	2242852.93	Картометрический метод	0.1	-
1014	493175.92	2242859.81	Картометрический метод	0.1	-
1015	493179.20	2242865.00	Картометрический метод	0.1	-
1016	493179.82	2242866.02	Картометрический метод	0.1	-
1017	493032.08	2242905.72	Картометрический метод	0.1	-
1018	492837.89	2242957.05	Картометрический метод	0.1	-
1019	492693.87	2242995.43	Картометрический метод	0.1	-
1020	492597.63	2243021.08	Картометрический метод	0.1	-
1021	492475.39	2243052.83	Картометрический метод	0.1	-
1022	492304.81	2243097.86	Картометрический метод	0.1	-
1023	492244.43	2243111.23	Картометрический метод	0.1	-
1024	492127.01	2243126.63	Картометрический метод	0.1	-
1025	492114.14	2243128.11	Картометрический метод	0.1	-
1026	491910.99	2243151.51	Картометрический метод	0.1	-
1027	491763.83	2243167.92	Картометрический метод	0.1	-
1028	491751.86	2243169.27	Картометрический метод	0.1	-
1029	491747.87	2243169.70	Картометрический метод	0.1	-
1030	491713.92	2243173.49	Картометрический метод	0.1	-
1031	491612.00	2243184.85	Картометрический метод	0.1	-
1032	491415.72	2243206.54	Картометрический метод	0.1	-
1033	491186.07	2243233.00	Картометрический метод	0.1	-
1034	491152.05	2243236.94	Картометрический метод	0.1	-
1035	490971.25	2243257.87	Картометрический метод	0.1	-
1036	490876.85	2243268.94	Картометрический метод	0.1	-

Сведения о местоположении границ объекта <sup>5</sup>					
1. Система координат: МСК-63					
2. Сведения о характерных точках границ объекта					
Обозначение характерных точек границ	Координаты, м		Метод определения координат характерной точки <sup>6</sup>	Средняя квадратическая погрешность положения характерной точки (Мт), м	Описание <sup>7</sup> обозначения точки (при наличии)
	Х	У			
1	2	3	4	5	6
1037	490823.96	2243278.89	Картометрический метод	0.1	-
1038	490789.59	2243287.22	Картометрический метод	0.1	-
1039	490749.02	2243300.06	Картометрический метод	0.1	-
1040	490742.27	2243303.83	Картометрический метод	0.1	-
1041	490718.09	2243317.30	Картометрический метод	0.1	-
1042	490659.09	2243360.64	Картометрический метод	0.1	-
1043	490619.51	2243395.02	Картометрический метод	0.1	-
1044	490569.58	2243447.58	Картометрический метод	0.1	-
1045	490442.44	2243582.48	Картометрический метод	0.1	-
1046	490396.57	2243631.16	Картометрический метод	0.1	-
1047	490278.51	2243759.28	Картометрический метод	0.1	-
1048	490263.14	2243775.01	Картометрический метод	0.1	-
1049	490267.83	2243774.19	Картометрический метод	0.1	-
1050	490276.47	2243772.68	Картометрический метод	0.1	-
1051	490299.51	2243768.67	Картометрический метод	0.1	-
1052	490267.90	2243801.65	Картометрический метод	0.1	-
1053	490209.68	2243862.67	Картометрический метод	0.1	-
1054	490202.27	2243870.43	Картометрический метод	0.1	-
1055	490235.06	2243901.97	Картометрический метод	0.1	-
1056	490245.83	2243912.32	Картометрический метод	0.1	-
1057	490133.77	2244031.07	Картометрический метод	0.1	-
1058	490115.14	2244014.93	Картометрический метод	0.1	-
1059	490088.07	2243991.46	Картометрический метод	0.1	-
1060	490039.97	2244043.05	Картометрический метод	0.1	-
1061	490047.05	2244032.35	Картометрический метод	0.1	-
1062	490081.07	2243987.10	Картометрический метод	0.1	-
1063	490089.47	2243975.92	Картометрический метод	0.1	-
1064	490158.89	2243883.58	Картометрический метод	0.1	-
1065	490107.43	2243934.60	Картометрический метод	0.1	-
1066	490071.77	2243970.77	Картометрический метод	0.1	-
1067	490070.50	2243972.06	Картометрический метод	0.1	-
1068	490068.99	2243973.66	Картометрический метод	0.1	-
1069	490027.29	2244017.90	Картометрический метод	0.1	-
1070	489989.00	2244061.45	Картометрический метод	0.1	-
1071	489926.27	2244143.68	Картометрический метод	0.1	-
1072	489872.30	2244216.68	Картометрический метод	0.1	-
1073	489804.06	2244308.20	Картометрический метод	0.1	-
1074	489745.30	2244388.14	Картометрический метод	0.1	-
1075	489696.36	2244452.50	Картометрический метод	0.1	-
1076	489652.83	2244501.94	Картометрический метод	0.1	-
1077	489604.40	2244543.38	Картометрический метод	0.1	-
1078	489599.16	2244547.17	Картометрический метод	0.1	-
1079	489588.92	2244565.69	Картометрический метод	0.1	-
1080	489588.97	2244565.67	Картометрический метод	0.1	-
1081	489622.54	2244540.38	Картометрический метод	0.1	-
1082	489678.05	2244498.56	Картометрический метод	0.1	-
1083	489690.09	2244489.48	Картометрический метод	0.1	-
1084	489714.50	2244471.08	Картометрический метод	0.1	-
1085	489695.22	2244493.55	Картометрический метод	0.1	-
1086	489692.34	2244496.46	Картометрический метод	0.1	-
1087	489691.89	2244496.91	Картометрический метод	0.1	-
1088	489657.62	2244531.59	Картометрический метод	0.1	-
1089	489656.19	2244533.04	Картометрический метод	0.1	-
1090	489647.59	2244540.36	Картометрический метод	0.1	-
1091	489648.72	2244541.59	Картометрический метод	0.1	-
1092	489675.50	2244570.53	Картометрический метод	0.1	-
1093	489644.50	2244629.28	Картометрический метод	0.1	-
1094	489797.26	2244646.38	Картометрический метод	0.1	-
1095	490273.25	2244700.93	Картометрический метод	0.1	-
1096	490691.56	2244752.90	Картометрический метод	0.1	-
1097	491323.60	2244824.87	Картометрический метод	0.1	-
1098	491356.17	2244829.41	Картометрический метод	0.1	-
1099	491392.37	2244839.36	Картометрический метод	0.1	-
1100	491428.85	2244871.54	Картометрический метод	0.1	-
1101	491444.00	2244892.19	Картометрический метод	0.1	-
1102	491833.11	2245448.67	Картометрический метод	0.1	-
1103	491976.33	2245647.33	Картометрический метод	0.1	-
1104	491995.24	2245670.17	Картометрический метод	0.1	-
1105	492017.90	2245692.97	Картометрический метод	0.1	-
1106	492068.64	2245726.72	Картометрический метод	0.1	-
1107	492170.18	2245787.24	Картометрический метод	0.1	-
1108	492221.98	2245820.23	Картометрический метод	0.1	-
1109	492225.14	2245822.23	Картометрический метод	0.1	-
1110	492239.20	2245833.38	Картометрический метод	0.1	-
1111	492245.34	2245841.06	Картометрический метод	0.1	-
1112	492250.76	2245853.15	Картометрический метод	0.1	-
1113	492251.92	2245863.13	Картометрический метод	0.1	-
1114	492249.59	2245879.75	Картометрический метод	0.1	-
1115	492247.95	2245886.91	Картометрический метод	0.1	-
1116	492243.65	2245901.57	Картометрический метод	0.1	-



Сведения о местоположении границ объекта <sup>5</sup>					
1. Система координат: МСК-63					
2. Сведения о характерных точках границ объекта					
Обозначение характерных точек границ	Координаты, м		Метод определения координат характерной точки <sup>6</sup>	Средняя квадратическая погрешность положения характерной точки (Мт), м	Описание <sup>7</sup> обозначения точки (при наличии)
	Х	У			
1	2	3	4	5	6
1117	492234.82	2245917.39	Картометрический метод	0.1	-
1118	492226.17	2245931.29	Картометрический метод	0.1	-
1119	492153.17	2245994.75	Картометрический метод	0.1	-
1120	492076.82	2246063.45	Картометрический метод	0.1	-
1121	491992.03	2246146.36	Картометрический метод	0.1	-
1122	491984.57	2246151.89	Картометрический метод	0.1	-
1123	491960.82	2246169.50	Картометрический метод	0.1	-
1124	491914.06	2246202.90	Картометрический метод	0.1	-
1125	491896.42	2246217.98	Картометрический метод	0.1	-
1126	491892.30	2246222.48	Картометрический метод	0.1	-
1127	491891.07	2246219.52	Картометрический метод	0.1	-
1128	491882.08	2246213.12	Картометрический метод	0.1	-
1129	491880.97	2246212.34	Картометрический метод	0.1	-
1130	491868.99	2246235.40	Картометрический метод	0.1	-
1131	491869.60	2246235.67	Картометрический метод	0.1	-
1132	491865.54	2246245.21	Картометрический метод	0.1	-
1133	491856.29	2246266.88	Картометрический метод	0.1	-
1134	491859.09	2246268.00	Картометрический метод	0.1	-
1135	491850.32	2246289.82	Картометрический метод	0.1	-
1136	491846.54	2246288.35	Картометрический метод	0.1	-
1137	491838.77	2246304.70	Картометрический метод	0.1	-
1138	491835.76	2246311.58	Картометрический метод	0.1	-
1139	491827.87	2246330.70	Картометрический метод	0.1	-
1140	491820.48	2246349.71	Картометрический метод	0.1	-
1141	491810.56	2246374.27	Картометрический метод	0.1	-
1142	491809.49	2246377.77	Картометрический метод	0.1	-
1143	491814.79	2246380.05	Картометрический метод	0.1	-
1144	491816.15	2246376.58	Картометрический метод	0.1	-
1145	491816.94	2246376.44	Картометрический метод	0.1	-
1146	491821.33	2246378.16	Картометрический метод	0.1	-
1147	491816.70	2246393.92	Картометрический метод	0.1	-
1148	491811.74	2246421.45	Картометрический метод	0.1	-
1149	491801.73	2246420.70	Картометрический метод	0.1	-
1150	491795.80	2246444.06	Картометрический метод	0.1	-
1151	491793.16	2246462.61	Картометрический метод	0.1	-
1152	491794.35	2246462.82	Картометрический метод	0.1	-
1153	491793.65	2246468.62	Картометрический метод	0.1	-
1154	491787.04	2246468.48	Картометрический метод	0.1	-
1155	491785.25	2246483.98	Картометрический метод	0.1	-
1156	491784.32	2246494.27	Картометрический метод	0.1	-
1157	491782.72	2246494.12	Картометрический метод	0.1	-
1158	491782.32	2246498.36	Картометрический метод	0.1	-
1159	491783.89	2246498.51	Картометрический метод	0.1	-
1160	491783.03	2246508.44	Картометрический метод	0.1	-
1161	491790.41	2246520.21	Картометрический метод	0.1	-
1162	491783.76	2246553.29	Картометрический метод	0.1	-
1163	491778.75	2246555.11	Картометрический метод	0.1	-
1164	491781.07	2246561.68	Картометрический метод	0.1	-
1165	491778.66	2246568.39	Картометрический метод	0.1	-
1166	491771.90	2246582.06	Картометрический метод	0.1	-
1167	491764.57	2246588.79	Картометрический метод	0.1	-
1168	491737.98	2246559.79	Картометрический метод	0.1	-
1169	491739.19	2246554.35	Картометрический метод	0.1	-
1170	491739.59	2246552.68	Картометрический метод	0.1	-
1171	491740.85	2246552.97	Картометрический метод	0.1	-
1172	491742.42	2246545.96	Картометрический метод	0.1	-
1173	491741.27	2246545.70	Картометрический метод	0.1	-
1174	491741.60	2246544.36	Картометрический метод	0.1	-
1175	491743.00	2246537.74	Картометрический метод	0.1	-
1176	491745.23	2246530.27	Картометрический метод	0.1	-
1177	491750.84	2246531.04	Картометрический метод	0.1	-
1178	491757.53	2246505.41	Картометрический метод	0.1	-
1179	491759.71	2246500.89	Картометрический метод	0.1	-
1180	491760.37	2246497.95	Картометрический метод	0.1	-
1181	491761.46	2246490.96	Картометрический метод	0.1	-
1182	491760.12	2246490.05	Картометрический метод	0.1	-
1183	491754.35	2246488.84	Картометрический метод	0.1	-
1184	491756.76	2246478.01	Картометрический метод	0.1	-
1185	491763.11	2246479.32	Картометрический метод	0.1	-
1186	491767.83	2246457.46	Картометрический метод	0.1	-
1187	491770.21	2246445.90	Картометрический метод	0.1	-
1188	491771.77	2246439.65	Картометрический метод	0.1	-
1189	491772.08	2246438.86	Картометрический метод	0.1	-
1190	491772.96	2246434.76	Картометрический метод	0.1	-
1191	491782.97	2246394.31	Картометрический метод	0.1	-
1192	491775.91	2246391.51	Картометрический метод	0.1	-
1193	491774.52	2246391.04	Картометрический метод	0.1	-
1194	491775.75	2246384.23	Картометрический метод	0.1	-
1195	491781.59	2246364.46	Картометрический метод	0.1	-
1196	491787.14	2246346.43	Картометрический метод	0.1	-

Сведения о местоположении границ объекта <sup>5</sup>					
1. Система координат: МСК-63					
2. Сведения о характерных точках границ объекта					
Обозначение характерных точек границ	Координаты, м		Метод определения координат характерной точки <sup>6</sup>	Средняя квадратическая погрешность положения характерной точки (Мт), м	Описание <sup>7</sup> обозначения точки (при наличии)
	Х	У			
1	2	3	4	5	6
1197	491789.21	2246346.95	Картометрический метод	0.1	-
1198	491792.85	2246334.86	Картометрический метод	0.1	-
1199	491798.82	2246336.04	Картометрический метод	0.1	-
1200	491803.62	2246318.29	Картометрический метод	0.1	-
1201	491804.47	2246314.32	Картометрический метод	0.1	-
1202	491810.04	2246293.64	Картометрический метод	0.1	-
1203	491818.97	2246255.19	Картометрический метод	0.1	-
1204	491822.82	2246245.60	Картометрический метод	0.1	-
1205	491829.98	2246234.63	Картометрический метод	0.1	-
1206	491840.97	2246217.35	Картометрический метод	0.1	-
1207	491842.55	2246215.54	Картометрический метод	0.1	-
1208	491853.18	2246220.06	Картометрический метод	0.1	-
1209	491858.38	2246208.99	Картометрический метод	0.1	-
1210	491861.52	2246202.24	Картометрический метод	0.1	-
1211	491861.02	2246200.71	Картометрический метод	0.1	-
1212	491862.69	2246200.33	Картометрический метод	0.1	-
1213	491869.33	2246185.88	Картометрический метод	0.1	-
1214	491887.80	2246170.09	Картометрический метод	0.1	-
1215	491928.69	2246141.05	Картометрический метод	0.1	-
1216	491964.21	2246114.81	Картометрический метод	0.1	-
1217	492048.02	2246032.87	Картометрический метод	0.1	-
1218	492125.55	2245963.13	Картометрический метод	0.1	-
1219	492193.49	2245904.31	Картометрический метод	0.1	-
1220	492204.66	2245885.23	Картометрический метод	0.1	-
1221	492207.46	2245875.73	Картометрический метод	0.1	-
1222	492207.70	2245863.75	Картометрический метод	0.1	-
1223	492200.75	2245856.49	Картометрический метод	0.1	-
1224	492148.15	2245823.00	Картометрический метод	0.1	-
1225	492046.23	2245762.25	Картометрический метод	0.1	-
1226	491992.13	2245726.27	Картометрический метод	0.1	-
1227	491963.99	2245698.28	Картометрический метод	0.1	-
1228	491943.30	2245673.30	Картометрический метод	0.1	-
1229	491798.91	2245473.04	Картометрический метод	0.1	-
1230	491409.84	2244916.64	Картометрический метод	0.1	-
1231	491397.60	2244899.94	Картометрический метод	0.1	-
1232	491372.06	2244877.34	Картометрический метод	0.1	-
1233	491347.13	2244870.49	Картометрический метод	0.1	-
1234	491318.44	2244866.56	Картометрический метод	0.1	-
1235	490686.46	2244794.59	Картометрический метод	0.1	-
1236	490249.05	2244740.39	Картометрический метод	0.1	-
1237	489653.80	2244672.58	Картометрический метод	0.1	-
1238	489624.68	2244669.32	Картометрический метод	0.1	-
1239	489599.63	2244665.78	Картометрический метод	0.1	-
1240	489600.33	2244662.12	Картометрический метод	0.1	-
1241	489595.46	2244661.19	Картометрический метод	0.1	-
1242	489594.72	2244665.09	Картометрический метод	0.1	-
1243	489590.18	2244664.21	Картометрический метод	0.1	-
1244	489548.43	2244682.77	Картометрический метод	0.1	-
1245	489543.67	2244684.89	Картометрический метод	0.1	-
1246	489514.27	2244697.94	Картометрический метод	0.1	-
1247	489442.69	2244729.74	Картометрический метод	0.1	-
1248	489435.37	2244712.38	Картометрический метод	0.1	-
1249	489415.71	2244665.86	Картометрический метод	0.1	-
1250	489414.69	2244663.44	Картометрический метод	0.1	-
1251	489377.38	2244673.36	Картометрический метод	0.1	-
1252	489355.84	2244677.17	Картометрический метод	0.1	-
1253	489322.27	2244681.88	Картометрический метод	0.1	-
1254	489266.80	2244688.50	Картометрический метод	0.1	-
1255	489263.58	2244684.20	Картометрический метод	0.1	-
1256	489263.14	2244683.60	Картометрический метод	0.1	-
1257	489262.09	2244684.38	Картометрический метод	0.1	-
1258	489257.42	2244687.86	Картометрический метод	0.1	-
1259	489258.63	2244689.48	Картометрический метод	0.1	-
1260	489170.17	2244700.04	Картометрический метод	0.1	-
1261	489148.85	2244696.36	Картометрический метод	0.1	-
1262	489138.63	2244694.60	Картометрический метод	0.1	-
1263	489125.93	2244694.15	Картометрический метод	0.1	-
1264	489105.47	2244693.42	Картометрический метод	0.1	-
1265	489103.26	2244693.83	Картометрический метод	0.1	-
1266	489083.95	2244697.44	Картометрический метод	0.1	-
1267	489065.49	2244700.89	Картометрический метод	0.1	-
1268	489046.97	2244700.98	Картометрический метод	0.1	-
1269	489044.40	2244701.00	Картометрический метод	0.1	-
1270	489042.71	2244701.47	Картометрический метод	0.1	-
1271	489018.46	2244708.26	Картометрический метод	0.1	-
1272	489011.75	2244710.12	Картометрический метод	0.1	-
1273	488942.78	2244719.74	Картометрический метод	0.1	-
1274	488908.06	2244723.88	Картометрический метод	0.1	-
1275	488873.49	2244726.42	Картометрический метод	0.1	-
1276	488838.74	2244729.43	Картометрический метод	0.1	-

Сведения о местоположении границ объекта <sup>5</sup>					
1. Система координат: МСК-63					
2. Сведения о характерных точках границ объекта					
Обозначение характерных точек границ	Координаты, м		Метод определения координат характерной точки <sup>6</sup>	Средняя квадратическая погрешность положения характерной точки (Мт), м	Описание <sup>7</sup> обозначения точки (при наличии)
	Х	У			
1	2	3	4	5	6
1277	488804.38	2244732.62	Картометрический метод	0.1	-
1278	488804.11	2244732.62	Картометрический метод	0.1	-
1279	488773.54	2244732.06	Картометрический метод	0.1	-
1280	488763.37	2244731.88	Картометрический метод	0.1	-
1281	488733.36	2244734.88	Картометрический метод	0.1	-
1282	488678.42	2244742.58	Картометрический метод	0.1	-
1283	488674.20	2244743.36	Картометрический метод	0.1	-
1284	488667.75	2244744.54	Картометрический метод	0.1	-
1285	488647.08	2244750.47	Картометрический метод	0.1	-
1286	488635.51	2244753.78	Картометрический метод	0.1	-
1287	488596.83	2244763.78	Картометрический метод	0.1	-
1288	488570.22	2244759.84	Картометрический метод	0.1	-
1289	488539.72	2244762.90	Картометрический метод	0.1	-
1290	488538.47	2244763.00	Картометрический метод	0.1	-
1291	488502.76	2244765.72	Картометрический метод	0.1	-
1292	488475.55	2244767.80	Картометрический метод	0.1	-
1293	488446.08	2244772.44	Картометрический метод	0.1	-
1294	488427.59	2244774.42	Картометрический метод	0.1	-
1295	488426.28	2244780.27	Картометрический метод	0.1	-
1296	488426.00	2244781.57	Картометрический метод	0.1	-
1297	488421.76	2244785.01	Картометрический метод	0.1	-
1298	488417.79	2244784.22	Картометрический метод	0.1	-
1299	488416.09	2244782.22	Картометрический метод	0.1	-
1300	488414.88	2244780.78	Картометрический метод	0.1	-
1301	488409.36	2244780.90	Картометрический метод	0.1	-
1302	488377.31	2244787.49	Картометрический метод	0.1	-
1303	488344.24	2244795.86	Картометрический метод	0.1	-
1304	488344.01	2244795.92	Картометрический метод	0.1	-
1305	488304.24	2244806.41	Картометрический метод	0.1	-
1306	488281.77	2244811.83	Картометрический метод	0.1	-
1307	488267.68	2244815.24	Картометрический метод	0.1	-
1308	488234.02	2244822.49	Картометрический метод	0.1	-
1309	488199.30	2244828.15	Картометрический метод	0.1	-
1310	488168.24	2244837.06	Картометрический метод	0.1	-
1311	488132.06	2244842.35	Картометрический метод	0.1	-
1312	488097.58	2244850.59	Картометрический метод	0.1	-
1313	488063.64	2244858.54	Картометрический метод	0.1	-
1314	488028.62	2244862.18	Картометрический метод	0.1	-
1315	487995.07	2244866.36	Картометрический метод	0.1	-
1316	487990.86	2244866.89	Картометрический метод	0.1	-
1317	487984.23	2244868.42	Картометрический метод	0.1	-
1318	487957.14	2244874.70	Картометрический метод	0.1	-
1319	487946.51	2244876.03	Картометрический метод	0.1	-
1320	487920.72	2244879.25	Картометрический метод	0.1	-
1321	487887.00	2244886.78	Картометрический метод	0.1	-
1322	487859.57	2244893.45	Картометрический метод	0.1	-
1323	487855.94	2244894.33	Картометрический метод	0.1	-
1324	487854.47	2244898.25	Картометрический метод	0.1	-
1325	487854.12	2244908.27	Картометрический метод	0.1	-
1326	487854.10	2244908.92	Картометрический метод	0.1	-
1327	487788.73	2244921.62	Картометрический метод	0.1	-
1328	487788.22	2244921.07	Картометрический метод	0.1	-
1329	487786.35	2244919.03	Картометрический метод	0.1	-
1330	487779.81	2244915.52	Картометрический метод	0.1	-
1331	487778.98	2244915.54	Картометрический метод	0.1	-
1332	487749.88	2244916.21	Картометрический метод	0.1	-
1333	487745.06	2244916.32	Картометрический метод	0.1	-
1334	487706.36	2244921.64	Картометрический метод	0.1	-
1335	487673.04	2244930.64	Картометрический метод	0.1	-
1336	487643.69	2244935.60	Картометрический метод	0.1	-
1337	487614.44	2244939.81	Картометрический метод	0.1	-
1338	487605.95	2244941.03	Картометрический метод	0.1	-
1339	487569.54	2244947.88	Картометрический метод	0.1	-
1340	487534.14	2244955.48	Картометрический метод	0.1	-
1341	487499.90	2244961.35	Картометрический метод	0.1	-
1342	487465.00	2244968.90	Картометрический метод	0.1	-
1343	487455.97	2244972.19	Картометрический метод	0.1	-
1344	487428.82	2244982.10	Картометрический метод	0.1	-
1345	487384.09	2244992.98	Картометрический метод	0.1	-
1346	487351.16	2245000.92	Картометрический метод	0.1	-
1347	487304.78	2245006.61	Картометрический метод	0.1	-
1348	487269.91	2245006.04	Картометрический метод	0.1	-
1349	487240.27	2244997.62	Картометрический метод	0.1	-
1350	487234.20	2244995.90	Картометрический метод	0.1	-
1351	487221.80	2244995.74	Картометрический метод	0.1	-
1352	487197.54	2244995.43	Картометрический метод	0.1	-
1353	487157.16	2244989.22	Картометрический метод	0.1	-
1354	487121.58	2244982.34	Картометрический метод	0.1	-
1355	487095.02	2244979.95	Картометрический метод	0.1	-
1356	487016.02	2244956.13	Картометрический метод	0.1	-

Сведения о местоположении границ объекта <sup>5</sup>					
1. Система координат: МСК-63					
2. Сведения о характерных точках границ объекта					
Обозначение характерных точек границ	Координаты, м		Метод определения координат характерной точки <sup>6</sup>	Средняя квадратическая погрешность положения характерной точки (Мт), м	Описание <sup>7</sup> обозначения точки (при наличии)
	Х	У			
1	2	3	4	5	6
1357	487014.87	2244950.86	Картометрический метод	0.1	-
1358	487013.91	2244946.43	Картометрический метод	0.1	-
1359	487013.20	2244943.17	Картометрический метод	0.1	-
1360	486963.80	2244925.05	Картометрический метод	0.1	-
1361	486929.56	2244917.06	Картометрический метод	0.1	-
1362	486904.91	2244915.68	Картометрический метод	0.1	-
1363	486896.16	2244915.19	Картометрический метод	0.1	-
1364	486885.65	2244910.25	Картометрический метод	0.1	-
1365	486862.71	2244899.46	Картометрический метод	0.1	-
1366	486829.93	2244892.10	Картометрический метод	0.1	-
1367	486797.28	2244876.84	Картометрический метод	0.1	-
1368	486765.96	2244861.17	Картометрический метод	0.1	-
1369	486734.44	2244850.53	Картометрический метод	0.1	-
1370	486700.50	2244844.66	Картометрический метод	0.1	-
1371	486688.05	2244849.49	Картометрический метод	0.1	-
1372	486669.22	2244844.76	Картометрический метод	0.1	-
1373	486649.87	2244839.89	Картометрический метод	0.1	-
1374	486642.80	2244841.74	Картометрический метод	0.1	-
1375	486640.98	2244842.21	Картометрический метод	0.1	-
1376	486621.52	2244836.38	Картометрический метод	0.1	-
1377	486621.17	2244835.63	Картометрический метод	0.1	-
1378	486619.68	2244832.52	Картометрический метод	0.1	-
1379	486612.37	2244823.74	Картометрический метод	0.1	-
1380	486579.55	2244818.16	Картометрический метод	0.1	-
1381	486543.50	2244814.39	Картометрический метод	0.1	-
1382	486536.97	2244811.07	Картометрический метод	0.1	-
1383	486507.13	2244796.64	Картометрический метод	0.1	-
1384	486474.54	2244792.82	Картометрический метод	0.1	-
1385	486439.78	2244769.10	Картометрический метод	0.1	-
1386	486419.39	2244761.03	Картометрический метод	0.1	-
1387	486414.36	2244764.79	Картометрический метод	0.1	-
1388	486409.80	2244775.07	Картометрический метод	0.1	-
1389	486371.64	2244768.35	Картометрический метод	0.1	-
1390	486340.74	2244765.84	Картометрический метод	0.1	-
1391	486309.75	2244765.77	Картометрический метод	0.1	-
1392	486283.56	2244767.33	Картометрический метод	0.1	-
1393	486268.61	2244769.04	Картометрический метод	0.1	-
1394	486251.17	2244771.03	Картометрический метод	0.1	-
1395	486244.89	2244771.75	Картометрический метод	0.1	-
1396	486206.86	2244778.83	Картометрический метод	0.1	-
1397	486184.94	2244784.40	Картометрический метод	0.1	-
1398	486157.54	2244793.06	Картометрический метод	0.1	-
1399	486132.43	2244803.34	Картометрический метод	0.1	-
1400	486133.29	2244802.51	Картометрический метод	0.1	-
1401	486147.76	2244788.68	Картометрический метод	0.1	-
1402	486165.46	2244771.76	Картометрический метод	0.1	-
1403	486201.46	2244737.40	Картометрический метод	0.1	-
1404	486201.58	2244737.34	Картометрический метод	0.1	-
1405	486204.91	2244734.15	Картометрический метод	0.1	-
1406	486231.01	2244709.23	Картометрический метод	0.1	-
1407	486235.39	2244708.42	Картометрический метод	0.1	-
1408	486278.02	2244703.55	Картометрический метод	0.1	-
1409	486307.92	2244701.76	Картометрический метод	0.1	-
1410	486312.23	2244701.77	Картометрический метод	0.1	-
1411	486328.23	2244701.81	Картометрический метод	0.1	-
1412	486344.12	2244701.90	Картометрический метод	0.1	-
1413	486368.46	2244703.88	Картометрический метод	0.1	-
1414	486376.14	2244704.51	Картометрический метод	0.1	-
1415	486399.30	2244711.63	Картометрический метод	0.1	-
1416	486422.09	2244718.60	Картометрический метод	0.1	-
1417	486453.05	2244730.54	Картометрический метод	0.1	-
1418	486498.56	2244742.50	Картометрический метод	0.1	-
1419	486516.39	2244747.18	Картометрический метод	0.1	-
1420	486528.75	2244752.00	Картометрический метод	0.1	-
1421	486552.03	2244761.08	Картометрический метод	0.1	-
1422	486571.30	2244765.40	Картометрический метод	0.1	-
1423	486591.20	2244769.86	Картометрический метод	0.1	-
1424	486598.47	2244773.95	Картометрический метод	0.1	-
1425	486606.90	2244778.70	Картометрический метод	0.1	-
1426	486630.41	2244783.79	Картометрический метод	0.1	-
1427	486642.12	2244786.32	Картометрический метод	0.1	-
1428	486666.49	2244783.78	Картометрический метод	0.1	-
1429	486705.54	2244795.30	Картометрический метод	0.1	-
1430	486704.58	2244799.56	Картометрический метод	0.1	-
1431	486708.09	2244806.02	Картометрический метод	0.1	-
1432	486745.43	2244818.36	Картометрический метод	0.1	-
1433	486753.52	2244821.41	Картометрический метод	0.1	-
1434	486775.14	2244829.51	Картометрический метод	0.1	-
1435	486843.98	2244848.54	Картометрический метод	0.1	-
1436	486876.96	2244859.40	Картометрический метод	0.1	-

Сведения о местоположении границ объекта <sup>5</sup>					
1. Система координат: МСК-63					
2. Сведения о характерных точках границ объекта					
Обозначение характерных точек границ	Координаты, м		Метод определения координат характерной точки <sup>6</sup>	Средняя квадратическая погрешность положения характерной точки (Мт), м	Описание <sup>7</sup> обозначения точки (при наличии)
	Х	У			
1	2	3	4	5	6
1437	486940.07	2244879.70	Картометрический метод	0.1	-
1438	486961.30	2244889.55	Картометрический метод	0.1	-
1439	486966.27	2244891.86	Картометрический метод	0.1	-
1440	486971.26	2244894.19	Картометрический метод	0.1	-
1441	487001.72	2244903.60	Картометрический метод	0.1	-
1442	487061.09	2244922.20	Картометрический метод	0.1	-
1443	487084.25	2244926.16	Картометрический метод	0.1	-
1444	487132.51	2244939.88	Картометрический метод	0.1	-
1445	487166.52	2244947.51	Картометрический метод	0.1	-
1446	487237.20	2244956.52	Картометрический метод	0.1	-
1447	487274.44	2244958.56	Картометрический метод	0.1	-
1448	487341.49	2244955.41	Картометрический метод	0.1	-
1449	487369.74	2244948.02	Картометрический метод	0.1	-
1450	487380.02	2244945.34	Картометрический метод	0.1	-
1451	487420.97	2244935.76	Картометрический метод	0.1	-
1452	487456.08	2244930.16	Картометрический метод	0.1	-
1453	487492.60	2244925.73	Картометрический метод	0.1	-
1454	487526.87	2244919.23	Картометрический метод	0.1	-
1455	487565.91	2244913.76	Картометрический метод	0.1	-
1456	487591.93	2244905.82	Картометрический метод	0.1	-
1457	487595.18	2244901.67	Картометрический метод	0.1	-
1458	487597.61	2244898.59	Картометрический метод	0.1	-
1459	487618.72	2244892.08	Картометрический метод	0.1	-
1460	487627.59	2244889.35	Картометрический метод	0.1	-
1461	487631.12	2244886.40	Картометрический метод	0.1	-
1462	487648.53	2244883.02	Картометрический метод	0.1	-
1463	487703.39	2244872.36	Картометрический метод	0.1	-
1464	487753.96	2244862.54	Картометрический метод	0.1	-
1465	487837.33	2244846.34	Картометрический метод	0.1	-
1466	487868.84	2244840.22	Картометрический метод	0.1	-
1467	487870.78	2244842.04	Картометрический метод	0.1	-
1468	487878.60	2244849.38	Картометрический метод	0.1	-
1469	487947.41	2244834.32	Картометрический метод	0.1	-
1470	487980.43	2244826.70	Картометрический метод	0.1	-
1471	487986.14	2244821.04	Картометрический метод	0.1	-
1472	487990.41	2244816.80	Картометрический метод	0.1	-
1473	488010.25	2244812.98	Картометрический метод	0.1	-
1474	488012.33	2244815.76	Картометрический метод	0.1	-
1475	488052.16	2244808.88	Картометрический метод	0.1	-
1476	488052.90	2244808.89	Картометрический метод	0.1	-
1477	488087.76	2244809.38	Картометрический метод	0.1	-
1478	488122.30	2244797.36	Картометрический метод	0.1	-
1479	488128.34	2244795.15	Картометрический метод	0.1	-
1480	488148.29	2244787.89	Картометрический метод	0.1	-
1481	488158.53	2244784.17	Картометрический метод	0.1	-
1482	488294.42	2244757.53	Картометрический метод	0.1	-
1483	488298.63	2244756.71	Картометрический метод	0.1	-
1484	488438.88	2244729.31	Картометрический метод	0.1	-
1485	488498.65	2244718.34	Картометрический метод	0.1	-
1486	488535.54	2244712.34	Картометрический метод	0.1	-
1487	488605.03	2244704.00	Картометрический метод	0.1	-
1488	488718.68	2244690.57	Картометрический метод	0.1	-
1489	488913.32	2244667.52	Картометрический метод	0.1	-
1490	488991.38	2244658.08	Картометрический метод	0.1	-
1491	489010.75	2244655.75	Картометрический метод	0.1	-
1492	489101.68	2244644.49	Картометрический метод	0.1	-
1493	489105.20	2244644.05	Картометрический метод	0.1	-
1494	489161.48	2244636.64	Картометрический метод	0.1	-
1495	489162.20	2244636.54	Картометрический метод	0.1	-
1496	489198.59	2244632.19	Картометрический метод	0.1	-
1497	489279.69	2244622.51	Картометрический метод	0.1	-
1498	489314.02	2244618.41	Картометрический метод	0.1	-
1499	489345.81	2244613.95	Картометрический метод	0.1	-
1500	489363.54	2244610.81	Картометрический метод	0.1	-
1501	489368.23	2244609.57	Картометрический метод	0.1	-
1502	489398.38	2244601.55	Картометрический метод	0.1	-
1503	489400.47	2244600.81	Картометрический метод	0.1	-
1504	489434.45	2244588.79	Картометрический метод	0.1	-
1505	489465.21	2244576.91	Картометрический метод	0.1	-
1506	489485.10	2244567.49	Картометрический метод	0.1	-
1507	489523.73	2244549.81	Картометрический метод	0.1	-
1508	489553.72	2244532.76	Картометрический метод	0.1	-
1509	489575.97	2244517.29	Картометрический метод	0.1	-
1510	489612.60	2244486.09	Картометрический метод	0.1	-
1511	489648.12	2244450.15	Картометрический метод	0.1	-
1512	489661.25	2244434.86	Картометрический метод	0.1	-
1513	489654.74	2244446.63	Картометрический метод	0.1	-
1514	489642.69	2244468.44	Картометрический метод	0.1	-
1515	489624.59	2244501.18	Картометрический метод	0.1	-
1516	489639.50	2244488.42	Картометрический метод	0.1	-

Сведения о местоположении границ объекта <sup>5</sup>					
1. Система координат: МСК-63					
2. Сведения о характерных точках границ объекта					
Обозначение характерных точек границ	Координаты, м		Метод определения координат характерной точки <sup>6</sup>	Средняя квадратическая погрешность положения характерной точки (Мт), м	Описание <sup>7</sup> обозначения точки (при наличии)
	Х	У			
1	2	3	4	5	6
1517	489681.70	2244440.50	Картометрический метод	0.1	-
1518	489730.12	2244376.81	Картометрический метод	0.1	-
1519	489788.83	2244296.93	Картометрический метод	0.1	-
1520	489857.13	2244205.36	Картометрический метод	0.1	-
1521	489911.11	2244132.31	Картометрический метод	0.1	-
1522	489974.32	2244049.44	Картометрический метод	0.1	-
1523	490013.28	2244005.15	Картометрический метод	0.1	-
1524	490054.34	2243961.58	Картометрический метод	0.1	-
1525	490056.86	2243958.91	Картометрический метод	0.1	-
1526	490057.09	2243958.67	Картометрический метод	0.1	-
1527	490094.01	2243921.23	Картометрический метод	0.1	-
1528	490120.06	2243895.40	Картометрический метод	0.1	-
1529	490117.05	2243892.62	Картометрический метод	0.1	-
1530	490112.53	2243888.43	Картометрический метод	0.1	-
1531	490105.90	2243882.31	Картометрический метод	0.1	-
1532	490113.79	2243870.46	Картометрический метод	0.1	-
1533	490150.92	2243831.55	Картометрический метод	0.1	-
1534	490091.96	2243763.57	Картометрический метод	0.1	-
1535	490188.10	2243664.45	Картометрический метод	0.1	-
1536	490188.36	2243664.21	Картометрический метод	0.1	-
1537	490221.16	2243626.46	Картометрический метод	0.1	-
1538	490271.47	2243694.03	Картометрический метод	0.1	-
1539	490268.92	2243696.79	Картометрический метод	0.1	-
1540	490274.68	2243704.39	Картометрический метод	0.1	-
1541	490290.83	2243717.80	Картометрический метод	0.1	-
1542	490290.99	2243717.78	Картометрический метод	0.1	-
1543	490382.71	2243618.24	Картометрический метод	0.1	-
1544	490407.07	2243592.40	Картометрический метод	0.1	-
1545	490401.70	2243589.08	Картометрический метод	0.1	-
1546	490398.24	2243586.92	Картометрический метод	0.1	-
1547	490392.12	2243583.12	Картометрический метод	0.1	-
1548	490388.26	2243582.35	Картометрический метод	0.1	-
1549	490386.87	2243582.07	Картометрический метод	0.1	-
1550	490389.23	2243579.54	Картометрический метод	0.1	-
1551	490390.40	2243579.78	Картометрический метод	0.1	-
1552	490393.22	2243580.34	Картометрический метод	0.1	-
1553	490400.25	2243584.71	Картометрический метод	0.1	-
1554	490403.70	2243586.86	Картометрический метод	0.1	-
1555	490409.13	2243590.23	Картометрический метод	0.1	-
1556	490555.79	2243434.59	Картометрический метод	0.1	-
1557	490606.03	2243381.70	Картометрический метод	0.1	-
1558	490597.78	2243366.64	Картометрический метод	0.1	-
1559	490597.43	2243364.32	Картометрический метод	0.1	-
1560	490596.68	2243359.26	Картометрический метод	0.1	-
1561	490596.09	2243355.29	Картометрический метод	0.1	-
1562	490594.29	2243343.12	Картометрический метод	0.1	-
1563	490593.45	2243337.47	Картометрический метод	0.1	-
1564	490587.50	2243297.35	Картометрический метод	0.1	-
1565	490587.26	2243295.71	Картометрический метод	0.1	-
1566	490583.27	2243270.17	Картометрический метод	0.1	-
1567	490582.62	2243265.94	Картометрический метод	0.1	-
1568	490581.39	2243258.15	Картометрический метод	0.1	-
1569	490580.74	2243253.98	Картометрический метод	0.1	-
1570	490577.98	2243236.29	Картометрический метод	0.1	-
1571	490562.74	2243138.74	Картометрический метод	0.1	-
1572	490541.58	2243005.42	Картометрический метод	0.1	-
1573	490512.47	2242831.84	Картометрический метод	0.1	-
1574	490506.48	2242790.30	Картометрический метод	0.1	-
1575	490499.25	2242740.24	Картометрический метод	0.1	-
1576	490496.47	2242721.85	Картометрический метод	0.1	-
1577	490472.32	2242700.68	Картометрический метод	0.1	-
1578	490468.02	2242696.92	Картометрический метод	0.1	-
1579	490463.16	2242692.64	Картометрический метод	0.1	-
1580	490439.45	2242526.50	Картометрический метод	0.1	-
1581	490444.53	2242529.00	Картометрический метод	0.1	-
1582	490454.41	2242531.94	Картометрический метод	0.1	-
1583	490458.65	2242533.21	Картометрический метод	0.1	-
1584	490468.96	2242536.29	Картометрический метод	0.1	-
1585	490449.49	2242385.14	Картометрический метод	0.1	-
1586	490428.33	2242232.77	Картометрический метод	0.1	-
1587	490402.93	2242066.64	Картометрический метод	0.1	-
1588	490387.11	2241969.05	Картометрический метод	0.1	-
1589	490367.67	2241915.49	Картометрический метод	0.1	-
1590	490351.02	2241935.72	Картометрический метод	0.1	-
1591	490347.96	2241939.44	Картометрический метод	0.1	-
1592	490346.86	2241940.79	Картометрический метод	0.1	-
1593	490345.00	2241935.58	Картометрический метод	0.1	-
1594	490333.87	2241912.34	Картометрический метод	0.1	-
1595	490144.70	2241557.29	Картометрический метод	0.1	-
1596	490040.26	2241361.28	Картометрический метод	0.1	-

Сведения о местоположении границ объекта <sup>5</sup>					
1. Система координат: МСК-63					
2. Сведения о характерных точках границ объекта					
Обозначение характерных точек границ	Координаты, м		Метод определения координат характерной точки <sup>6</sup>	Средняя квадратическая погрешность положения характерной точки (Мт), м	Описание <sup>7</sup> обозначения точки (при наличии)
	Х	У			
1	2	3	4	5	6
1597	489967.39	2241225.14	Картометрический метод	0.1	-
1598	489940.89	2241177.55	Картометрический метод	0.1	-
1599	489916.21	2241136.91	Картометрический метод	0.1	-
1600	489894.92	2241104.45	Картометрический метод	0.1	-
1601	489885.13	2241090.75	Картометрический метод	0.1	-
1602	489870.11	2241069.73	Картометрический метод	0.1	-
1603	489867.42	2241065.96	Картометрический метод	0.1	-
1604	489850.69	2241042.54	Картометрический метод	0.1	-
1605	489826.67	2241008.94	Картометрический метод	0.1	-
1606	489827.70	2241008.61	Картометрический метод	0.1	-
1607	489831.67	2241007.34	Картометрический метод	0.1	-
1608	489850.32	2241001.41	Картометрический метод	0.1	-
934	489861.79	2240998.83	Картометрический метод	0.1	-
1609	490258.94	2243704.17	Картометрический метод	0.1	-
1610	490251.55	2243713.40	Картометрический метод	0.1	-
1611	490251.56	2243720.47	Картометрический метод	0.1	-
1612	490259.16	2243728.90	Картометрический метод	0.1	-
1613	490264.04	2243734.15	Картометрический метод	0.1	-
1614	490270.00	2243738.01	Картометрический метод	0.1	-
1615	490272.25	2243738.14	Картометрический метод	0.1	-
1616	490286.07	2243723.08	Картометрический метод	0.1	-
1617	490285.74	2243721.91	Картометрический метод	0.1	-
1618	490280.18	2243717.65	Картометрический метод	0.1	-
1619	490270.78	2243707.19	Картометрический метод	0.1	-
1620	490267.78	2243705.69	Картометрический метод	0.1	-
1621	490264.79	2243704.17	Картометрический метод	0.1	-
1609	490258.94	2243704.17	Картометрический метод	0.1	-
1622	491931.56	2246183.10	Картометрический метод	0.1	-
1623	491928.90	2246184.76	Картометрический метод	0.1	-
1624	491931.00	2246187.52	Картометрический метод	0.1	-
1625	491933.65	2246185.92	Картометрический метод	0.1	-
1622	491931.56	2246183.10	Картометрический метод	0.1	-
1626	505847.05	2248491.35	Картометрический метод	0.1	-
1627	505848.31	2248543.86	Картометрический метод	0.1	-
1628	505849.15	2248578.44	Картометрический метод	0.1	-
1629	505850.87	2248650.06	Картометрический метод	0.1	-
1630	505856.53	2248797.79	Картометрический метод	0.1	-
1631	505865.01	2249095.48	Картометрический метод	0.1	-
1632	505875.62	2249353.53	Картометрический метод	0.1	-
1633	505884.09	2249752.91	Картометрический метод	0.1	-
1634	505884.12	2249752.92	Картометрический метод	0.1	-
1635	505896.56	2249758.34	Картометрический метод	0.1	-
1636	505904.77	2249779.68	Картометрический метод	0.1	-
1637	505917.19	2249804.52	Картометрический метод	0.1	-
1638	505929.55	2249812.92	Картометрический метод	0.1	-
1639	505951.08	2249814.46	Картометрический метод	0.1	-
1640	505964.33	2249813.44	Картометрический метод	0.1	-
1641	506203.18	2249700.88	Картометрический метод	0.1	-
1642	506263.41	2249670.77	Картометрический метод	0.1	-
1643	506351.25	2249620.50	Картометрический метод	0.1	-
1644	506399.49	2249596.02	Картометрический метод	0.1	-
1645	506423.21	2249581.12	Картометрический метод	0.1	-
1646	506427.04	2249571.95	Картометрический метод	0.1	-
1647	506422.04	2249552.15	Картометрический метод	0.1	-
1648	506413.48	2249555.57	Картометрический метод	0.1	-
1649	506398.00	2249516.96	Картометрический метод	0.1	-
1650	506380.69	2249524.69	Картометрический метод	0.1	-
1651	506370.55	2249474.55	Картометрический метод	0.1	-
1652	506397.42	2249453.64	Картометрический метод	0.1	-
1653	506415.92	2249444.10	Картометрический метод	0.1	-
1654	506458.32	2249430.37	Картометрический метод	0.1	-
1655	506476.91	2249478.47	Картометрический метод	0.1	-
1656	506451.50	2249489.15	Картометрический метод	0.1	-
1657	506469.17	2249533.25	Картометрический метод	0.1	-
1658	506426.09	2249550.52	Картометрический метод	0.1	-
1659	506431.60	2249572.30	Картометрический метод	0.1	-
1660	506426.66	2249584.08	Картометрический метод	0.1	-
1661	506395.37	2249602.60	Картометрический метод	0.1	-
1662	506353.15	2249624.03	Картометрический метод	0.1	-
1663	506265.30	2249674.29	Картометрический метод	0.1	-
1664	506204.88	2249704.50	Картометрический метод	0.1	-
1665	505965.37	2249817.37	Картометрический метод	0.1	-
1666	505951.09	2249818.48	Картометрический метод	0.1	-
1667	505928.18	2249816.83	Картометрический метод	0.1	-
1668	505914.08	2249807.25	Картометрический метод	0.1	-
1669	505901.10	2249781.29	Картометрический метод	0.1	-
1670	505893.44	2249761.35	Картометрический метод	0.1	-

Сведения о местоположении границ объекта <sup>5</sup>					
1. Система координат: МСК-63					
2. Сведения о характерных точках границ объекта					
Обозначение характерных точек границ	Координаты, м		Метод определения координат характерной точки <sup>6</sup>	Средняя квадратическая погрешность положения характерной точки (Мт), м	Описание <sup>7</sup> обозначения точки (при наличии)
	Х	У			
1	2	3	4	5	6
1671	505884.34	2249757.38	Картометрический метод	0.1	-
1672	505891.88	2249890.14	Картометрический метод	0.1	-
1673	505894.00	2250004.16	Картометрический метод	0.1	-
1674	505891.15	2250045.57	Картометрический метод	0.1	-
1675	505862.08	2250159.70	Картометрический метод	0.1	-
1676	505824.58	2250291.32	Картометрический метод	0.1	-
1677	505815.52	2250317.73	Картометрический метод	0.1	-
1678	505792.00	2250386.22	Картометрический метод	0.1	-
1679	505724.09	2250551.04	Картометрический метод	0.1	-
1680	505608.48	2250831.91	Картометрический метод	0.1	-
1681	505608.35	2250839.54	Картометрический метод	0.1	-
1682	505607.60	2250883.44	Картометрический метод	0.1	-
1683	505604.76	2250903.37	Картометрический метод	0.1	-
1684	505603.55	2250911.83	Картометрический метод	0.1	-
1685	505604.99	2250913.20	Картометрический метод	0.1	-
1686	505562.61	2251015.97	Картометрический метод	0.1	-
1687	505539.18	2250995.09	Картометрический метод	0.1	-
1688	505533.39	2251008.56	Картометрический метод	0.1	-
1689	505503.33	2251078.53	Картометрический метод	0.1	-
1690	505482.15	2251135.86	Картометрический метод	0.1	-
1691	505459.63	2251264.86	Картометрический метод	0.1	-
1692	505455.02	2251276.01	Картометрический метод	0.1	-
1693	505455.07	2251267.75	Картометрический метод	0.1	-
1694	505478.27	2251134.81	Картометрический метод	0.1	-
1695	505499.61	2251077.05	Картометрический метод	0.1	-
1696	505524.25	2251019.73	Картометрический метод	0.1	-
1697	505535.88	2250992.63	Картометрический метод	0.1	-
1698	505513.53	2250967.68	Картометрический метод	0.1	-
1699	505519.95	2250951.90	Картометрический метод	0.1	-
1700	505561.67	2250852.24	Картометрический метод	0.1	-
1701	505569.00	2250850.78	Картометрический метод	0.1	-
1702	505583.88	2250830.94	Картометрический метод	0.1	-
1703	505607.06	2250819.72	Картометрический метод	0.1	-
1704	505718.60	2250548.78	Картометрический метод	0.1	-
1705	505786.44	2250384.12	Картометрический метод	0.1	-
1706	505818.91	2250289.54	Картометрический метод	0.1	-
1707	505856.35	2250158.15	Картометрический метод	0.1	-
1708	505885.26	2250044.63	Картометрический метод	0.1	-
1709	505888.06	2250004.01	Картометрический метод	0.1	-
1710	505885.98	2249892.26	Картометрический метод	0.1	-
1711	505861.65	2249892.52	Картометрический метод	0.1	-
1712	505858.44	2249893.16	Картометрический метод	0.1	-
1713	505858.29	2249889.18	Картометрический метод	0.1	-
1714	505861.23	2249888.59	Картометрический метод	0.1	-
1715	505885.82	2249888.32	Картометрический метод	0.1	-
1716	505878.17	2249753.92	Картометрический метод	0.1	-
1717	505869.68	2249353.72	Картометрический метод	0.1	-
1718	505859.07	2249095.65	Картометрический метод	0.1	-
1719	505850.59	2248798.02	Картометрический метод	0.1	-
1720	505844.93	2248650.21	Картометрический метод	0.1	-
1721	505843.42	2248587.63	Картометрический метод	0.1	-
1722	505843.18	2248577.75	Картометрический метод	0.1	-
1723	505842.35	2248543.13	Картометрический метод	0.1	-
1724	505841.14	2248492.74	Картометрический метод	0.1	-
1626	505847.05	2248491.35	Картометрический метод	0.1	-
1725	506254.88	2250480.43	Картометрический метод	0.1	-
1726	506260.75	2250482.32	Картометрический метод	0.1	-
1727	506260.15	2250484.23	Картометрический метод	0.1	-
1728	506256.41	2250483.04	Картометрический метод	0.1	-
1729	506255.41	2250488.15	Картометрический метод	0.1	-
1730	506257.47	2250488.27	Картометрический метод	0.1	-
1731	506258.43	2250488.64	Картометрический метод	0.1	-
1732	506279.06	2250496.32	Картометрический метод	0.1	-
1733	506279.14	2250502.75	Картометрический метод	0.1	-
1734	506257.32	2250494.62	Картометрический метод	0.1	-
1735	506256.45	2250494.29	Картометрический метод	0.1	-
1736	506254.67	2250494.11	Картометрический метод	0.1	-
1737	506253.56	2250494.30	Картометрический метод	0.1	-
1738	506252.42	2250495.05	Картометрический метод	0.1	-
1739	506251.45	2250496.52	Картометрический метод	0.1	-
1740	506247.59	2250518.27	Картометрический метод	0.1	-
1741	506250.34	2250518.76	Картометрический метод	0.1	-
1742	506249.99	2250520.73	Картометрический метод	0.1	-
1743	506247.24	2250520.25	Картометрический метод	0.1	-
1744	506240.49	2250558.36	Картометрический метод	0.1	-
1745	506243.20	2250558.84	Картометрический метод	0.1	-
1746	506242.85	2250560.81	Картометрический метод	0.1	-
1747	506240.13	2250560.33	Картометрический метод	0.1	-
1748	506235.04	2250589.09	Картометрический метод	0.1	-

Сведения о местоположении границ объекта <sup>5</sup>					
1. Система координат: МСК-63					
2. Сведения о характерных точках границ объекта					
Обозначение характерных точек границ	Координаты, м		Метод определения координат характерной точки <sup>6</sup>	Средняя квадратическая погрешность положения характерной точки (Мт), м	Описание <sup>7</sup> обозначения точки (при наличии)
	Х	У			
1	2	3	4	5	6
1749	506240.94	2250589.10	Картометрический метод	0.1	-
1750	506241.53	2250589.10	Картометрический метод	0.1	-
1751	506241.52	2250633.16	Картометрический метод	0.1	-
1752	506246.07	2250633.16	Картометрический метод	0.1	-
1753	506265.95	2250633.17	Картометрический метод	0.1	-
1754	506272.11	2250633.17	Картометрический метод	0.1	-
1755	506279.39	2250633.16	Картометрический метод	0.1	-
1756	506280.73	2250633.15	Картометрический метод	0.1	-
1757	506280.75	2250634.43	Картометрический метод	0.1	-
1758	506281.08	2250661.50	Картометрический метод	0.1	-
1759	506281.47	2250693.20	Картометрический метод	0.1	-
1760	506281.57	2250701.86	Картометрический метод	0.1	-
1761	506281.57	2250702.04	Картометрический метод	0.1	-
1762	506260.22	2250702.05	Картометрический метод	0.1	-
1763	506216.69	2250702.05	Картометрический метод	0.1	-
1764	506213.12	2250702.05	Картометрический метод	0.1	-
1765	506213.09	2250747.41	Картометрический метод	0.1	-
1766	506144.46	2250747.41	Картометрический метод	0.1	-
1767	506144.46	2250681.80	Картометрический метод	0.1	-
1768	506184.54	2250681.80	Картометрический метод	0.1	-
1769	506184.54	2250679.30	Картометрический метод	0.1	-
1770	506184.55	2250650.76	Картометрический метод	0.1	-
1771	506202.62	2250614.03	Картометрический метод	0.1	-
1772	506204.84	2250609.46	Картометрический метод	0.1	-
1773	506214.87	2250589.10	Картометрический метод	0.1	-
1774	506217.21	2250589.11	Картометрический метод	0.1	-
1775	506228.93	2250589.11	Картометрический метод	0.1	-
1776	506236.94	2250543.99	Картометрический метод	0.1	-
1777	506237.79	2250539.15	Картометрический метод	0.1	-
1778	506245.71	2250494.51	Картометрический метод	0.1	-
1779	506246.95	2250491.58	Картометрический метод	0.1	-
1780	506248.50	2250489.80	Картометрический метод	0.1	-
1781	506250.70	2250488.67	Картометрический метод	0.1	-
1782	506252.33	2250488.29	Картометрический метод	0.1	-
1783	506253.43	2250488.03	Картометрический метод	0.1	-
1725	506254.88	2250480.43	Картометрический метод	0.1	-
1784	506396.67	2249880.59	Картометрический метод	0.1	-
1785	506401.53	2249888.43	Картометрический метод	0.1	-
1786	506441.69	2250238.81	Картометрический метод	0.1	-
1787	506468.87	2250476.00	Картометрический метод	0.1	-
1788	506468.28	2250491.97	Картометрический метод	0.1	-
1789	506466.26	2250550.94	Картометрический метод	0.1	-
1790	506465.51	2250573.55	Картометрический метод	0.1	-
1791	506549.01	2250700.99	Картометрический метод	0.1	-
1792	506581.26	2250737.87	Картометрический метод	0.1	-
1793	506610.74	2250779.56	Картометрический метод	0.1	-
1794	506641.66	2250819.72	Картометрический метод	0.1	-
1795	506671.82	2250858.92	Картометрический метод	0.1	-
1796	506702.36	2250898.15	Картометрический метод	0.1	-
1797	506732.92	2250937.75	Картометрический метод	0.1	-
1798	506763.45	2250977.20	Картометрический метод	0.1	-
1799	506797.54	2251018.72	Картометрический метод	0.1	-
1800	506828.35	2251061.12	Картометрический метод	0.1	-
1801	506833.64	2251068.30	Картометрический метод	0.1	-
1802	506829.41	2251069.60	Картометрический метод	0.1	-
1803	506825.11	2251063.46	Картометрический метод	0.1	-
1804	506794.38	2251021.17	Картометрический метод	0.1	-
1805	506760.36	2250979.74	Картометрический метод	0.1	-
1806	506729.76	2250940.21	Картометрический метод	0.1	-
1807	506699.20	2250900.60	Картометрический метод	0.1	-
1808	506668.65	2250861.36	Картометрический метод	0.1	-
1809	506638.49	2250822.16	Картометрический метод	0.1	-
1810	506607.57	2250782.01	Картометрический метод	0.1	-
1811	506578.11	2250740.34	Картометрический метод	0.1	-
1812	506546.00	2250703.62	Картометрический метод	0.1	-
1813	506545.66	2250703.18	Картометрический метод	0.1	-
1814	506462.16	2250575.74	Картометрический метод	0.1	-
1815	506461.51	2250573.42	Картометрический метод	0.1	-
1816	506462.15	2250551.18	Картометрический метод	0.1	-
1817	506415.84	2250553.87	Картометрический метод	0.1	-
1818	506417.50	2250494.08	Картометрический метод	0.1	-
1819	506464.28	2250492.13	Картометрический метод	0.1	-
1820	506464.86	2250476.15	Картометрический метод	0.1	-
1821	506436.17	2250237.74	Картометрический метод	0.1	-
1822	506397.72	2249890.17	Картометрический метод	0.1	-
1823	506395.22	2249885.85	Картометрический метод	0.1	-
1824	506384.49	2249888.93	Картометрический метод	0.1	-
1825	506352.37	2249936.20	Картометрический метод	0.1	-
1826	506319.30	2249991.71	Картометрический метод	0.1	-

Сведения о местоположении границ объекта <sup>5</sup>					
1. Система координат: МСК-63					
2. Сведения о характерных точках границ объекта					
Обозначение характерных точек границ	Координаты, м		Метод определения координат характерной точки <sup>6</sup>	Средняя квадратическая погрешность положения характерной точки (Мт), м	Описание <sup>7</sup> обозначения точки (при наличии)
	Х	У			
1	2	3	4	5	6
1827	506343.42	2249991.55	Картометрический метод	0.1	-
1828	506343.32	2250123.98	Картометрический метод	0.1	-
1829	506277.23	2250123.93	Картометрический метод	0.1	-
1830	506273.31	2249992.06	Картометрический метод	0.1	-
1831	506314.34	2249991.75	Картометрический метод	0.1	-
1832	506348.78	2249934.01	Картометрический метод	0.1	-
1833	506382.49	2249884.68	Картометрический метод	0.1	-
1834	506396.08	2249880.62	Картометрический метод	0.1	-
1784	506396.67	2249880.59	Картометрический метод	0.1	-
1835	496585.15	2239493.95	Картометрический метод	0.1	-
1836	496605.75	2239498.00	Картометрический метод	0.1	-
1837	496627.40	2239506.35	Картометрический метод	0.1	-
1838	496676.55	2239530.20	Картометрический метод	0.1	-
1839	496726.05	2239561.25	Картометрический метод	0.1	-
1840	496807.85	2239614.00	Картометрический метод	0.1	-
1841	496981.16	2239723.40	Картометрический метод	0.1	-
1842	497080.85	2239784.40	Картометрический метод	0.1	-
1843	497136.20	2239818.85	Картометрический метод	0.1	-
1844	497163.65	2239841.90	Картометрический метод	0.1	-
1845	497174.20	2239853.51	Картометрический метод	0.1	-
1846	497181.30	2239868.00	Картометрический метод	0.1	-
1847	497175.45	2239869.80	Картометрический метод	0.1	-
1848	497169.20	2239856.90	Картометрический метод	0.1	-
1849	497159.45	2239846.20	Картометрический метод	0.1	-
1850	497132.70	2239823.75	Картометрический метод	0.1	-
1851	497077.65	2239789.50	Картометрический метод	0.1	-
1852	496977.95	2239728.50	Картометрический метод	0.1	-
1853	496804.65	2239619.11	Картометрический метод	0.1	-
1854	496722.85	2239566.35	Картометрический метод	0.1	-
1855	496673.65	2239535.51	Картометрический метод	0.1	-
1856	496625.00	2239511.85	Картометрический метод	0.1	-
1857	496604.05	2239503.81	Картометрический метод	0.1	-
1858	496584.95	2239500.06	Картометрический метод	0.1	-
1859	496568.20	2239502.40	Картометрический метод	0.1	-
1860	496546.70	2239507.20	Картометрический метод	0.1	-
1861	496523.95	2239515.21	Картометрический метод	0.1	-
1862	496502.20	2239529.85	Картометрический метод	0.1	-
1863	496485.05	2239545.60	Картометрический метод	0.1	-
1864	496429.75	2239605.70	Картометрический метод	0.1	-
1865	496421.00	2239624.56	Картометрический метод	0.1	-
1866	496420.60	2239635.35	Картометрический метод	0.1	-
1867	496416.65	2239652.05	Картометрический метод	0.1	-
1868	496454.00	2239695.90	Картометрический метод	0.1	-
1869	496467.40	2239721.40	Картометрический метод	0.1	-
1870	496466.10	2239729.95	Картометрический метод	0.1	-
1871	496420.15	2239756.35	Картометрический метод	0.1	-
1872	496355.20	2239673.05	Картометрический метод	0.1	-
1873	496347.15	2239655.10	Картометрический метод	0.1	-
1874	496351.05	2239643.66	Картометрический метод	0.1	-
1875	496360.85	2239630.00	Картометрический метод	0.1	-
1876	496371.90	2239627.80	Картометрический метод	0.1	-
1877	496411.50	2239647.85	Картометрический метод	0.1	-
1878	496414.60	2239634.55	Картометрический метод	0.1	-
1879	496415.11	2239623.15	Картометрический метод	0.1	-
1880	496424.75	2239602.30	Картометрический метод	0.1	-
1881	496480.85	2239541.40	Картометрический метод	0.1	-
1882	496498.50	2239525.15	Картометрический метод	0.1	-
1883	496521.25	2239509.81	Картометрический метод	0.1	-
1884	496545.01	2239501.40	Картометрический метод	0.1	-
1885	496567.10	2239496.50	Картометрический метод	0.1	-
1835	496585.15	2239493.95	Картометрический метод	0.1	-
1886	505333.26	2251405.59	Картометрический метод	0.1	-
1887	505342.50	2251408.52	Картометрический метод	0.1	-
1888	505399.06	2251411.30	Картометрический метод	0.1	-
1889	505398.70	2251412.20	Картометрический метод	0.1	-
1890	505352.12	2251525.20	Картометрический метод	0.1	-
1891	505305.16	2251639.14	Картометрический метод	0.1	-
1892	505237.24	2251802.54	Картометрический метод	0.1	-
1893	505179.90	2251940.55	Картометрический метод	0.1	-
1894	505167.56	2251970.26	Картометрический метод	0.1	-
1895	505121.97	2252079.57	Картометрический метод	0.1	-
1896	505104.07	2252132.97	Картометрический метод	0.1	-
1897	505103.27	2252139.83	Картометрический метод	0.1	-
1898	505101.50	2252163.61	Картометрический метод	0.1	-
1899	505101.86	2252167.76	Картометрический метод	0.1	-
1900	505104.36	2252187.67	Картометрический метод	0.1	-
1901	505112.80	2252254.98	Картометрический метод	0.1	-
1902	505140.08	2252448.95	Картометрический метод	0.1	-

Сведения о местоположении границ объекта <sup>5</sup>					
1. Система координат: МСК-63					
2. Сведения о характерных точках границ объекта					
Обозначение характерных точек границ	Координаты, м		Метод определения координат характерной точки <sup>6</sup>	Средняя квадратическая погрешность положения характерной точки (Мт), м	Описание <sup>7</sup> обозначения точки (при наличии)
	Х	У			
1	2	3	4	5	6
1903	505130.89	2252472.87	Картометрический метод	0.1	-
1904	505132.96	2252509.91	Картометрический метод	0.1	-
1905	505160.32	2252522.72	Картометрический метод	0.1	-
1906	505165.45	2252528.95	Картометрический метод	0.1	-
1907	505171.79	2252535.78	Картометрический метод	0.1	-
1908	505176.49	2252537.91	Картометрический метод	0.1	-
1909	505185.24	2252542.82	Картометрический метод	0.1	-
1910	505189.98	2252545.53	Картометрический метод	0.1	-
1911	505224.42	2252565.20	Картометрический метод	0.1	-
1912	505193.17	2252619.91	Картометрический метод	0.1	-
1913	505148.61	2252594.45	Картометрический метод	0.1	-
1914	505111.37	2252565.15	Картометрический метод	0.1	-
1915	505088.96	2252516.61	Картометрический метод	0.1	-
1916	505059.06	2252326.25	Картометрический метод	0.1	-
1917	505059.02	2252324.57	Картометрический метод	0.1	-
1918	505073.75	2252167.22	Картометрический метод	0.1	-
1919	505072.75	2252166.84	Картометрический метод	0.1	-
1920	505038.17	2252154.41	Картометрический метод	0.1	-
1921	505038.34	2252152.95	Картометрический метод	0.1	-
1922	505038.65	2252150.34	Картометрический метод	0.1	-
1923	505073.45	2252162.84	Картометрический метод	0.1	-
1924	505073.68	2252143.79	Картометрический метод	0.1	-
1925	505077.12	2252129.24	Картометрический метод	0.1	-
1926	505079.77	2252119.45	Картометрический метод	0.1	-
1927	505122.95	2252013.51	Картометрический метод	0.1	-
1928	505335.80	2251491.20	Картометрический метод	0.1	-
1929	505303.55	2251477.71	Картометрический метод	0.1	-
1886	505333.26	2251405.59	Картометрический метод	0.1	-
1930	496206.70	2240653.38	Картометрический метод	0.1	-
1931	496190.89	2240665.40	Картометрический метод	0.1	-
1932	496158.94	2240694.75	Картометрический метод	0.1	-
1933	496024.40	2240834.45	Картометрический метод	0.1	-
1934	495969.44	2240893.86	Картометрический метод	0.1	-
1935	495944.74	2240932.50	Картометрический метод	0.1	-
1936	495934.04	2240959.55	Картометрический метод	0.1	-
1937	495928.34	2240990.40	Картометрический метод	0.1	-
1938	495928.89	2241001.46	Картометрический метод	0.1	-
1939	495922.84	2240997.00	Картометрический метод	0.1	-
1940	495922.44	2240991.30	Картометрический метод	0.1	-
1941	495914.79	2240979.15	Картометрический метод	0.1	-
1942	495907.95	2240973.50	Картометрический метод	0.1	-
1943	495904.69	2240970.90	Картометрический метод	0.1	-
1944	495892.29	2240962.96	Картометрический метод	0.1	-
1945	495870.99	2240935.75	Картометрический метод	0.1	-
1946	495846.69	2240888.55	Картометрический метод	0.1	-
1947	495814.70	2240827.46	Картометрический метод	0.1	-
1948	495798.44	2240792.10	Картометрический метод	0.1	-
1949	495774.89	2240761.80	Картометрический метод	0.1	-
1950	495751.79	2240778.61	Картометрический метод	0.1	-
1951	495720.04	2240761.55	Картометрический метод	0.1	-
1952	495708.38	2240709.60	Картометрический метод	0.1	-
1953	495747.99	2240692.60	Картометрический метод	0.1	-
1954	495776.20	2240757.35	Картометрический метод	0.1	-
1955	495779.64	2240758.20	Картометрический метод	0.1	-
1956	495803.64	2240789.01	Картометрический метод	0.1	-
1957	495820.09	2240824.85	Картометрический метод	0.1	-
1958	495851.99	2240885.75	Картометрический метод	0.1	-
1959	495876.09	2240932.46	Картометрический метод	0.1	-
1960	495896.39	2240958.46	Картометрический метод	0.1	-
1961	495908.18	2240966.00	Картометрический метод	0.1	-
1962	495919.39	2240975.16	Картометрический метод	0.1	-
1963	495923.79	2240982.15	Картометрический метод	0.1	-
1964	495928.24	2240957.85	Картометрический метод	0.1	-
1965	495939.34	2240929.80	Картометрический метод	0.1	-
1966	495964.64	2240890.16	Картометрический метод	0.1	-
1967	496019.99	2240830.36	Картометрический метод	0.1	-
1968	496154.74	2240690.46	Картометрический метод	0.1	-
1969	496186.99	2240660.80	Картометрический метод	0.1	-
1970	496189.80	2240658.65	Картометрический метод	0.1	-
1930	496206.70	2240653.38	Картометрический метод	0.1	-
1971	503356.51	2242421.27	Картометрический метод	0.1	-
1972	503360.84	2242428.79	Картометрический метод	0.1	-
1973	503362.32	2242436.74	Картометрический метод	0.1	-
1974	503360.58	2242442.28	Картометрический метод	0.1	-
1975	503264.88	2242538.54	Картометрический метод	0.1	-
1976	503104.90	2242702.74	Картометрический метод	0.1	-
1977	503031.61	2242778.87	Картометрический метод	0.1	-
1978	503027.38	2242783.24	Картометрический метод	0.1	-

Сведения о местоположении границ объекта <sup>5</sup>					
1. Система координат: МСК-63					
2. Сведения о характерных точках границ объекта					
Обозначение характерных точек границ	Координаты, м		Метод определения координат характерной точки <sup>6</sup>	Средняя квадратическая погрешность положения характерной точки (Мт), м	Описание <sup>7</sup> обозначения точки (при наличии)
	Х	У			
1	2	3	4	5	6
1979	502988.31	2242821.60	Картометрический метод	0.1	-
1980	502983.98	2242825.84	Картометрический метод	0.1	-
1981	502965.86	2242843.63	Картометрический метод	0.1	-
1982	502948.61	2242861.16	Картометрический метод	0.1	-
1983	502941.21	2242868.68	Картометрический метод	0.1	-
1984	502900.78	2242909.78	Картометрический метод	0.1	-
1985	502878.19	2242936.96	Картометрический метод	0.1	-
1986	502861.40	2242960.20	Картометрический метод	0.1	-
1987	502849.42	2242981.35	Картометрический метод	0.1	-
1988	502833.71	2243010.72	Картометрический метод	0.1	-
1989	502824.61	2243030.43	Картометрический метод	0.1	-
1990	502822.40	2243035.73	Картометрический метод	0.1	-
1991	502820.22	2243032.58	Картометрический метод	0.1	-
1992	502809.39	2243029.37	Картометрический метод	0.1	-
1993	502804.59	2243029.96	Картометрический метод	0.1	-
1994	502805.06	2243028.97	Картометрический метод	0.1	-
1995	502825.09	2242991.34	Картометрический метод	0.1	-
1996	502848.44	2242954.98	Картометрический метод	0.1	-
1997	502873.38	2242920.17	Картометрический метод	0.1	-
1998	502901.24	2242887.09	Картометрический метод	0.1	-
1999	502931.90	2242854.39	Картометрический метод	0.1	-
2000	502964.25	2242819.88	Картометрический метод	0.1	-
2001	502965.67	2242818.44	Картометрический метод	0.1	-
2002	503053.64	2242728.89	Картометрический метод	0.1	-
2003	503160.23	2242620.47	Картометрический метод	0.1	-
2004	503254.74	2242524.66	Картометрический метод	0.1	-
1971	503356.51	2242421.27	Картометрический метод	0.1	-
2005	488988.62	2238950.11	Картометрический метод	0.1	-
2006	489114.24	2239228.38	Картометрический метод	0.1	-
2007	489120.43	2239245.21	Картометрический метод	0.1	-
2008	489118.79	2239246.17	Картометрический метод	0.1	-
2009	489115.33	2239248.19	Картометрический метод	0.1	-
2010	489099.55	2239257.44	Картометрический метод	0.1	-
2011	489081.15	2239268.24	Картометрический метод	0.1	-
2012	489070.14	2239274.68	Картометрический метод	0.1	-
2013	489065.89	2239277.17	Картометрический метод	0.1	-
2014	489064.23	2239278.15	Картометрический метод	0.1	-
2015	489063.26	2239273.45	Картометрический метод	0.1	-
2016	489055.76	2239251.89	Картометрический метод	0.1	-
2017	488939.24	2238993.84	Картометрический метод	0.1	-
2018	488946.32	2238987.79	Картометрический метод	0.1	-
2019	488947.99	2238986.37	Картометрический метод	0.1	-
2020	488951.04	2238983.77	Картометрический метод	0.1	-
2021	488964.02	2238972.73	Картометрический метод	0.1	-
2022	488977.96	2238960.85	Картометрический метод	0.1	-
2023	488978.98	2238959.98	Картометрический метод	0.1	-
2024	488979.79	2238959.29	Картометрический метод	0.1	-
2025	488980.36	2238958.81	Картометрический метод	0.1	-
2026	488981.11	2238958.02	Картометрический метод	0.1	-
2005	488988.62	2238950.11	Картометрический метод	0.1	-
2027	496274.44	2240632.26	Картометрический метод	0.1	-
2028	496326.74	2240656.11	Картометрический метод	0.1	-
2029	496326.27	2240673.91	Картометрический метод	0.1	-
2030	496341.60	2240679.06	Картометрический метод	0.1	-
2031	496364.69	2240686.41	Картометрический метод	0.1	-
2032	496368.70	2240682.70	Картометрический метод	0.1	-
2033	496371.74	2240787.25	Картометрический метод	0.1	-
2034	496338.39	2240794.76	Картометрический метод	0.1	-
2035	496319.14	2240754.15	Картометрический метод	0.1	-
2036	496338.49	2240714.86	Картометрический метод	0.1	-
2037	496343.45	2240707.81	Картометрический метод	0.1	-
2038	496347.69	2240702.11	Картометрический метод	0.1	-
2039	496359.62	2240691.09	Картометрический метод	0.1	-
2040	496339.69	2240684.76	Картометрический метод	0.1	-
2041	496326.06	2240680.21	Картометрический метод	0.1	-
2042	496325.69	2240689.46	Картометрический метод	0.1	-
2043	496314.24	2240708.65	Картометрический метод	0.1	-
2044	496297.39	2240705.61	Картометрический метод	0.1	-
2045	496254.09	2240694.25	Картометрический метод	0.1	-
2046	496263.00	2240638.55	Картометрический метод	0.1	-
2047	496267.27	2240634.42	Картометрический метод	0.1	-
2027	496274.44	2240632.26	Картометрический метод	0.1	-
2048	490871.77	2243270.01	Картометрический метод	0.1	-
2049	490902.82	2243283.08	Картометрический метод	0.1	-
2050	490912.88	2243287.31	Картометрический метод	0.1	-
2051	490911.68	2243287.47	Картометрический метод	0.1	-
2052	490918.37	2243328.26	Картометрический метод	0.1	-

Сведения о местоположении границ объекта <sup>5</sup>					
1. Система координат: МСК-63					
2. Сведения о характерных точках границ объекта					
Обозначение характерных точек границ	Координаты, м		Метод определения координат характерной точки <sup>6</sup>	Средняя квадратическая погрешность положения характерной точки (Мт), м	Описание <sup>7</sup> обозначения точки (при наличии)
	Х	У			
1	2	3	4	5	6
2053	490920.77	2243342.93	Картометрический метод	0.1	-
2054	490813.46	2243363.03	Картометрический метод	0.1	-
2055	490792.26	2243369.33	Картометрический метод	0.1	-
2056	490787.40	2243370.76	Картометрический метод	0.1	-
2057	490761.78	2243384.46	Картометрический метод	0.1	-
2058	490674.45	2243460.71	Картометрический метод	0.1	-
2059	490659.17	2243431.25	Картометрический метод	0.1	-
2060	490647.05	2243407.86	Картометрический метод	0.1	-
2061	490664.44	2243389.34	Картометрический метод	0.1	-
2062	490660.21	2243392.92	Картометрический метод	0.1	-
2063	490743.14	2243305.54	Картометрический метод	0.1	-
2064	490871.77	2243270.01	Картометрический метод	0.1	-
2064	500369.21	2246390.64	Картометрический метод	0.1	-
2065	500366.47	2246430.45	Картометрический метод	0.1	-
2066	500359.65	2246574.06	Картометрический метод	0.1	-
2067	500357.80	2246592.34	Картометрический метод	0.1	-
2068	500357.09	2246599.37	Картометрический метод	0.1	-
2069	500351.81	2246603.09	Картометрический метод	0.1	-
2070	500346.55	2246599.41	Картометрический метод	0.1	-
2071	500346.39	2246598.49	Картометрический метод	0.1	-
2072	500343.90	2246583.03	Картометрический метод	0.1	-
2073	500346.54	2246534.34	Картометрический метод	0.1	-
2074	500352.89	2246459.74	Картометрический метод	0.1	-
2075	500352.90	2246425.87	Картометрический метод	0.1	-
2076	500365.58	2246390.97	Картометрический метод	0.1	-
2064	500369.21	2246390.64	Картометрический метод	0.1	-
2077	500350.32	2246664.27	Картометрический метод	0.1	-
2078	500344.85	2246713.91	Картометрический метод	0.1	-
2079	500343.36	2246727.40	Картометрический метод	0.1	-
2080	500334.33	2246735.93	Картометрический метод	0.1	-
2081	500327.48	2246734.35	Картометрический метод	0.1	-
2082	500324.74	2246726.88	Картометрический метод	0.1	-
2083	500323.80	2246724.31	Картометрический метод	0.1	-
2084	500326.44	2246699.99	Картометрический метод	0.1	-
2085	500332.26	2246695.76	Картометрический метод	0.1	-
2086	500336.49	2246671.96	Картометрический метод	0.1	-
2077	500350.32	2246664.27	Картометрический метод	0.1	-
2087	496570.05	2242856.96	Картометрический метод	0.1	-
2088	496573.61	2242866.25	Картометрический метод	0.1	-
2089	496575.91	2242865.70	Картометрический метод	0.1	-
2090	496599.45	2242930.55	Картометрический метод	0.1	-
2091	496568.30	2242950.95	Картометрический метод	0.1	-
2092	496564.28	2242941.85	Картометрический метод	0.1	-
2093	496558.43	2242946.60	Картометрический метод	0.1	-
2094	496527.70	2242876.28	Картометрический метод	0.1	-
2095	496564.61	2242862.55	Картометрический метод	0.1	-
2096	496563.45	2242859.10	Картометрический метод	0.1	-
2087	496570.05	2242856.96	Картометрический метод	0.1	-
2097	502717.67	2243221.03	Картометрический метод	0.1	-
2098	502718.33	2243229.97	Картометрический метод	0.1	-
2099	502729.95	2243233.00	Картометрический метод	0.1	-
2100	502720.57	2243243.34	Картометрический метод	0.1	-
2101	502704.45	2243265.44	Картометрический метод	0.1	-
2102	502696.59	2243267.07	Картометрический метод	0.1	-
2103	502696.50	2243266.87	Картометрический метод	0.1	-
2104	502699.60	2243260.49	Картометрический метод	0.1	-
2097	502717.67	2243221.03	Картометрический метод	0.1	-
2105	496157.84	2240231.50	Картометрический метод	0.1	-
2106	496193.90	2240239.85	Картометрический метод	0.1	-
2107	496195.44	2240256.51	Картометрический метод	0.1	-
2108	496246.49	2240288.81	Картометрический метод	0.1	-
2109	496245.49	2240302.56	Картометрический метод	0.1	-
2110	496242.39	2240307.85	Картометрический метод	0.1	-
2111	496212.69	2240346.35	Картометрический метод	0.1	-
2112	496122.69	2240268.61	Картометрический метод	0.1	-
2105	496157.84	2240231.50	Картометрический метод	0.1	-
2113	503372.95	2242404.55	Картометрический метод	0.1	-
2114	503385.83	2242415.02	Картометрический метод	0.1	-
2115	503384.42	2242416.38	Картометрический метод	0.1	-
2116	503381.69	2242417.38	Картометрический метод	0.1	-
2117	503378.09	2242417.25	Картометрический метод	0.1	-
2118	503370.30	2242411.14	Картометрический метод	0.1	-
2119	503368.43	2242409.14	Картометрический метод	0.1	-
2113	503372.95	2242404.55	Картометрический метод	0.1	-

Сведения о местоположении границ объекта <sup>5</sup>					
1. Система координат: МСК-63					
2. Сведения о характерных точках границ объекта					
Обозначение характерных точек границ	Координаты, м		Метод определения координат характерной точки <sup>6</sup>	Средняя квадратическая погрешность положения характерной точки (Мт), м	Описание <sup>7</sup> обозначения точки (при наличии)
	Х	У			
1	2	3	4	5	6
2120	503448.18	2242328.12	Картометрический метод	0.1	-
2121	503451.92	2242333.13	Картометрический метод	0.1	-
2122	503458.54	2242337.81	Картометрический метод	0.1	-
2123	503458.21	2242338.10	Картометрический метод	0.1	-
2124	503441.83	2242336.80	Картометрический метод	0.1	-
2125	503441.21	2242335.20	Картометрический метод	0.1	-
2126	503445.01	2242331.34	Картометрический метод	0.1	-
2120	503448.18	2242328.12	Картометрический метод	0.1	-
2127	506307.23	2249568.48	Картометрический метод	0.1	-
2128	506337.08	2249620.53	Картометрический метод	0.1	-
2129	506285.03	2249650.39	Картометрический метод	0.1	-
2130	506206.72	2249661.14	Картометрический метод	0.1	-
2131	506173.50	2249601.38	Картометрический метод	0.1	-
2132	506225.23	2249571.16	Картометрический метод	0.1	-
2127	506307.23	2249568.48	Картометрический метод	0.1	-
2133	503014.09	2247588.63	Картометрический метод	0.1	-
2134	503074.09	2247588.67	Картометрический метод	0.1	-
2135	503074.05	2247648.67	Картометрический метод	0.1	-
2136	503048.28	2247648.65	Картометрический метод	0.1	-
2137	503038.28	2247648.64	Картометрический метод	0.1	-
2138	503014.05	2247648.64	Картометрический метод	0.1	-
2133	503014.09	2247588.63	Картометрический метод	0.1	-
2139	500101.83	2246890.85	Картометрический метод	0.1	-
2140	500113.67	2246892.76	Картометрический метод	0.1	-
2141	500126.61	2246894.83	Картометрический метод	0.1	-
2142	500139.54	2246896.91	Картометрический метод	0.1	-
2143	500129.28	2246960.01	Картометрический метод	0.1	-
2144	500092.11	2246953.92	Картометрический метод	0.1	-
2139	500101.83	2246890.85	Картометрический метод	0.1	-
2145	501040.01	2243767.26	Картометрический метод	0.1	-
2146	500980.75	2243772.60	Картометрический метод	0.1	-
2147	500976.30	2243773.00	Картометрический метод	0.1	-
2148	500879.90	2243781.53	Картометрический метод	0.1	-
2149	500885.06	2243777.06	Картометрический метод	0.1	-
2150	500986.59	2243768.62	Картометрический метод	0.1	-
2145	501040.01	2243767.26	Картометрический метод	0.1	-
2151	496231.74	2240668.20	Картометрический метод	0.1	-
2152	496240.99	2240686.46	Картометрический метод	0.1	-
2153	496227.19	2240697.36	Картометрический метод	0.1	-
2154	496215.74	2240693.66	Картометрический метод	0.1	-
2155	496210.24	2240685.66	Картометрический метод	0.1	-
2156	496212.64	2240673.51	Картометрический метод	0.1	-
2151	496231.74	2240668.20	Картометрический метод	0.1	-
2157	506816.34	2251072.55	Картометрический метод	0.1	-
2158	506935.28	2251241.57	Картометрический метод	0.1	-
2159	506932.14	2251244.04	Картометрический метод	0.1	-
2160	506811.89	2251073.17	Картометрический метод	0.1	-
2157	506816.34	2251072.55	Картометрический метод	0.1	-
2161	506469.65	2250497.41	Картометрический метод	0.1	-
2162	506529.65	2250497.44	Картометрический метод	0.1	-
2163	506529.62	2250557.46	Картометрический метод	0.1	-
2164	506469.62	2250557.41	Картометрический метод	0.1	-
2161	506469.65	2250497.41	Картометрический метод	0.1	-
2165	506385.50	2249613.35	Картометрический метод	0.1	-
2166	506388.09	2249680.15	Картометрический метод	0.1	-
2167	506384.13	2249684.46	Картометрический метод	0.1	-
2168	506381.41	2249617.80	Картометрический метод	0.1	-
2165	506385.50	2249613.35	Картометрический метод	0.1	-
2169	503131.10	2247837.22	Картометрический метод	0.1	-
2170	503190.81	2247843.06	Картометрический метод	0.1	-
2171	503184.97	2247902.77	Картометрический метод	0.1	-
2172	503125.25	2247896.92	Картометрический метод	0.1	-
2169	503131.10	2247837.22	Картометрический метод	0.1	-
2173	503209.08	2247669.57	Картометрический метод	0.1	-
2174	503209.49	2247729.57	Картометрический метод	0.1	-
2175	503149.49	2247729.99	Картометрический метод	0.1	-
2176	503149.07	2247670.00	Картометрический метод	0.1	-
2173	503209.08	2247669.57	Картометрический метод	0.1	-

### Раздел 3

#### Сведения о местоположении изменённых (уточнённых) границ объекта<sup>8</sup>

1. Система координат \_\_\_\_\_ –

#### 2. Сведения о характерных точках границ объекта

Обозначение характерных точек границ	Существующие координаты, м		Изменённые (уточнённые) координаты, м		Метод определения координат характерной точки	Средняя квадратичная погрешность положения характерной точки (Mt), м	Описание обозначения точки на местности (при наличии)
	X	Y	X	Y			
1	2	3	4	5	6	7	8
–							
					-	-	-

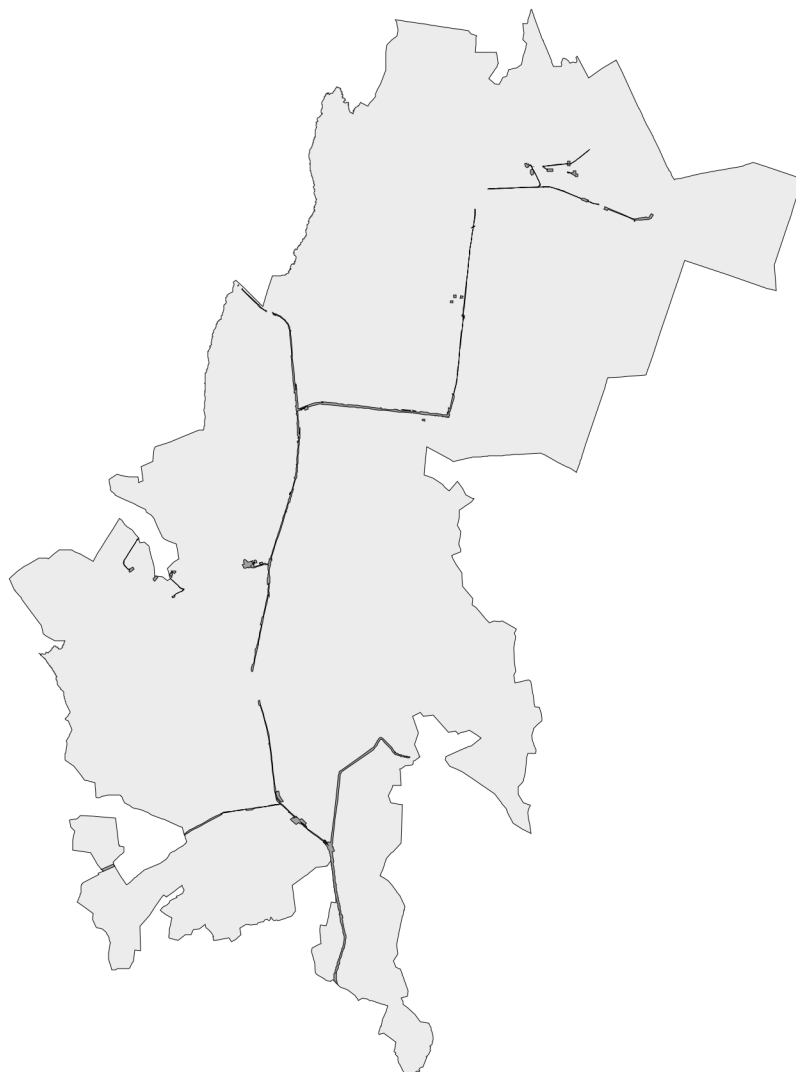
#### 3. Сведения о характерных точках части (частей) границы объекта

Обозначение характерных точек границ	Существующие координаты, м		Изменённые (уточнённые) координаты, м		Метод определения координат характерной точки	Средняя квадратичная погрешность положения характерной точки (Mt), м	Описание обозначения точки на местности (при наличии)
	X	Y	X	Y			
1	2	3	4	5	6	7	8
Часть № -							
					-	-	-



## Раздел 4


### План границ объекта<sup>9</sup>



Масштаб: в 1 см - 1871 м

Территориальная зона П2

Используемые условные знаки и обозначения:



Граница сельского (городского) поселения



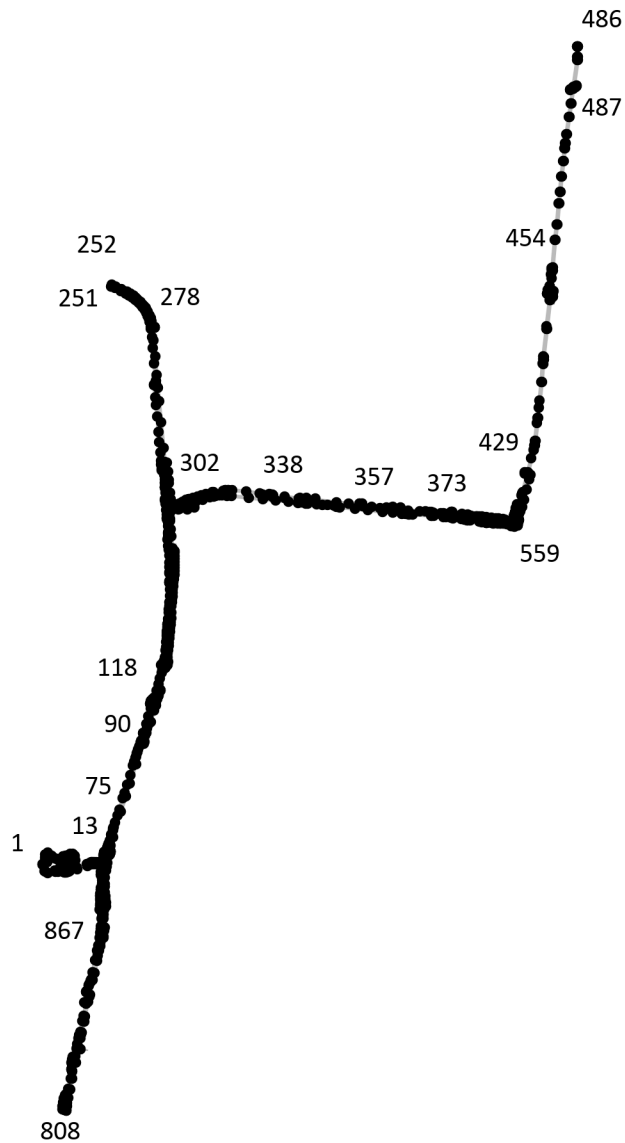
Граница территориальной зоны

Подпись \_\_\_\_\_ Дата «\_\_» \_\_\_\_\_ 20\_\_ г.

Место для оттиска печати лица, составившего описание местоположения границ объекта

## Раздел 4

### План границ объекта<sup>9</sup>



Масштаб: в 1 см - 814 м

Территориальная зона П2, часть 1

Используемые условные знаки и обозначения:



Граница территориальной зоны



Поворотная точка

13

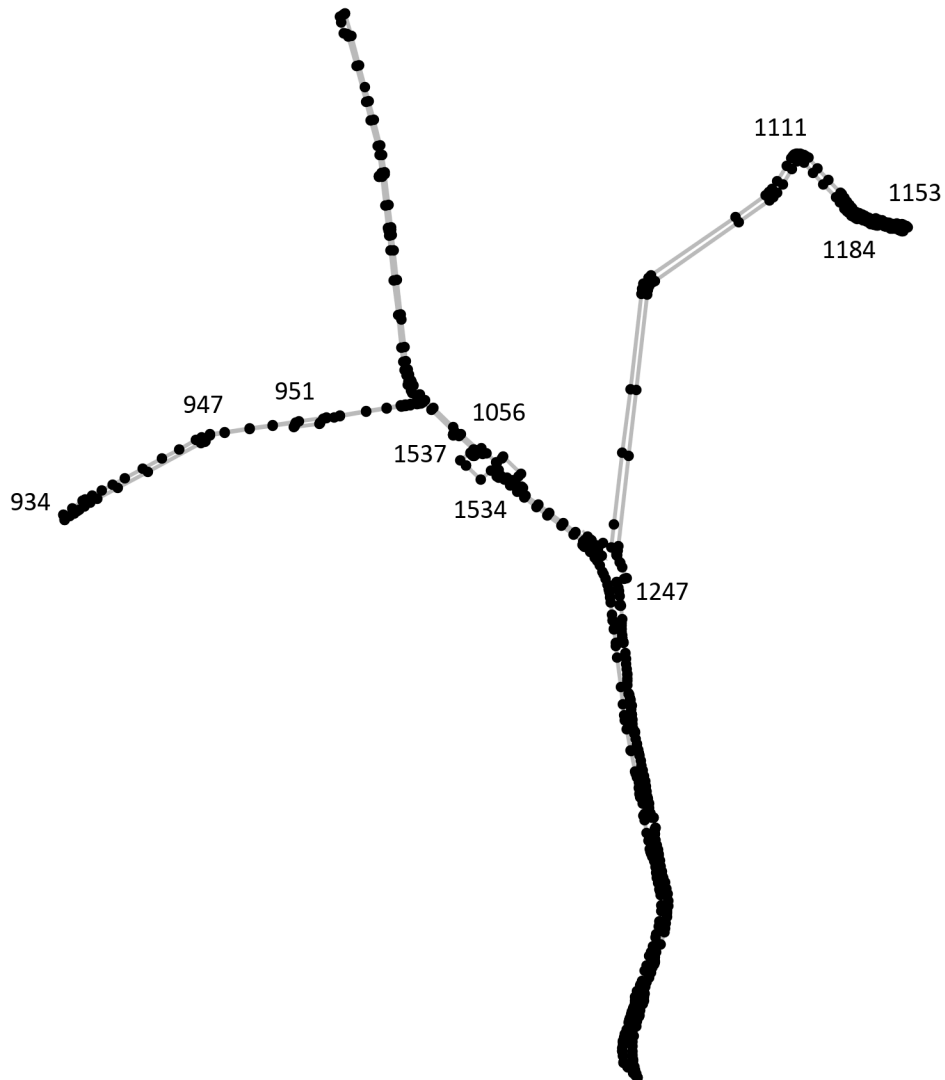
Подпись точки

Подпись \_\_\_\_\_ Дата «\_\_» \_\_\_\_\_ 20\_\_ г.

Место для оттиска печати лица, составившего описание местоположения границ объекта

## Раздел 4

### План границ объекта<sup>9</sup>



Масштаб: в 1 см - 500 м

Территориальная зона П2, часть 2

Используемые условные знаки и обозначения:



Граница территориальной зоны



Поворотная точка

13

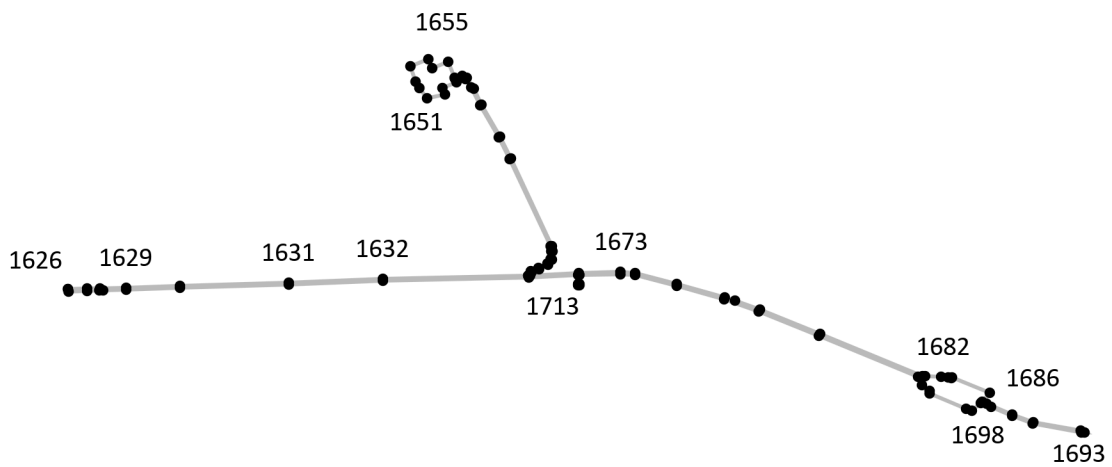
Подпись точки

Подпись \_\_\_\_\_ Дата «\_\_» \_\_\_\_\_ 20\_\_ г.

Место для оттиска печати лица, составившего описание местоположения границ объекта

## Раздел 4

### План границ объекта<sup>9</sup>



Масштаб: в 1 см - 207 м

Территориальная зона П2, часть 3

Используемые условные знаки и обозначения:



Граница территориальной зоны



Поворотная точка

13

Подпись точки

Подпись \_\_\_\_\_ Дата « \_\_\_ » \_\_\_\_\_ 20\_\_ г.

Место для оттиска печати лица, составившего описание местоположения границ объекта

## Раздел 4

### План границ объекта<sup>9</sup>



Масштаб: в 1 см - 20 м

Территориальная зона П2, часть 4

Используемые условные знаки и обозначения:



Граница территориальной зоны



Поворотная точка

13

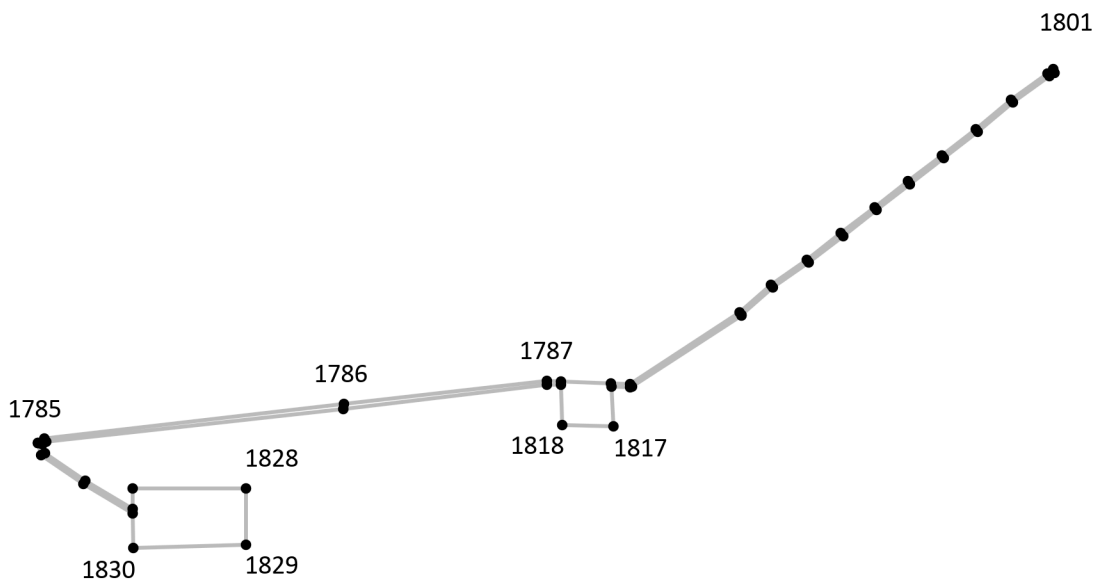
Подпись точки

Подпись \_\_\_\_\_ Дата «\_\_» \_\_\_\_\_ 20\_\_ г.

Место для оттиска печати лица, составившего описание местоположения границ объекта

## Раздел 4

### План границ объекта<sup>9</sup>



Масштаб: в 1 см - 88 м

Территориальная зона П2, часть 5

Используемые условные знаки и обозначения:



Граница территориальной зоны



Поворотная точка

13

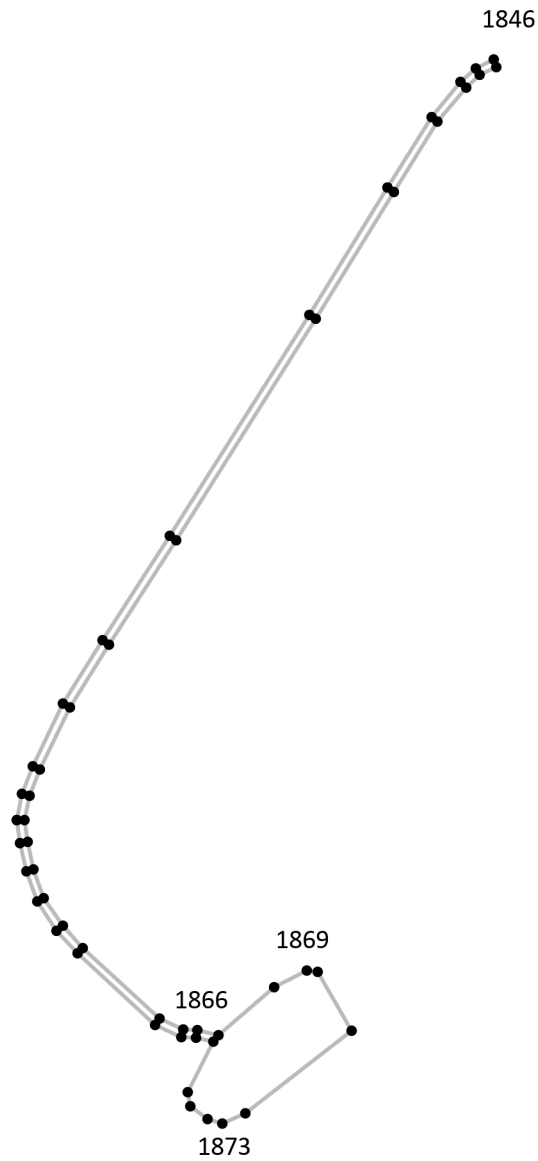
Подпись точки

Подпись \_\_\_\_\_ Дата « \_\_\_ » \_\_\_\_\_ 20\_\_ г.

Место для оттиска печати лица, составившего описание местоположения границ объекта

## Раздел 4

### План границ объекта<sup>9</sup>



Масштаб: в 1 см - 59 м

Территориальная зона П2, часть 6

Используемые условные знаки и обозначения:



Граница территориальной зоны



Поворотная точка

13

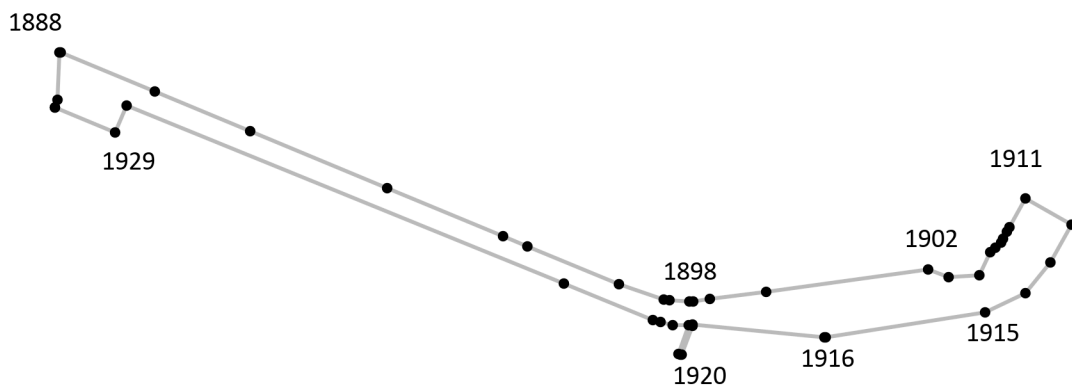
Подпись точки

Подпись \_\_\_\_\_ Дата «\_\_» \_\_\_\_\_ 20\_\_ г.

Место для оттиска печати лица, составившего описание местоположения границ объекта

## Раздел 4

### План границ объекта<sup>9</sup>



Масштаб: в 1 см - 90 м

Территориальная зона П2, часть 7

Используемые условные знаки и обозначения:



Граница территориальной зоны



Поворотная точка

13

Подпись точки

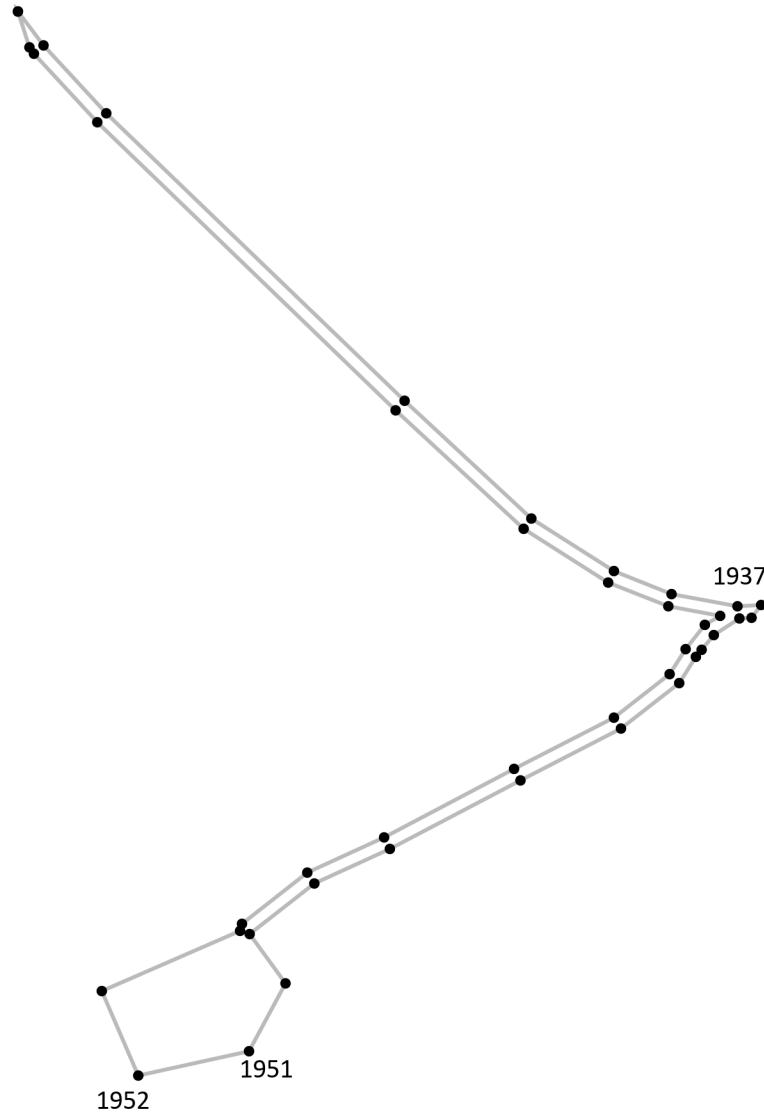
Подпись \_\_\_\_\_ Дата «\_\_» \_\_\_\_\_ 20\_\_ г.

Место для оттиска печати лица, составившего описание местоположения границ объекта



## Раздел 4

### План границ объекта<sup>9</sup>



Масштаб: в 1 см - 35 м

Территориальная зона П2, часть 8

Используемые условные знаки и обозначения:



Граница территориальной зоны



Поворотная точка

13


Подпись точки

Подпись \_\_\_\_\_ Дата « \_\_\_ » \_\_\_\_\_ 20\_\_ г.

Место для оттиска печати лица, составившего описание местоположения границ объекта

## Раздел 4

### План границ объекта<sup>9</sup>



Масштаб: в 1 см - 46 м

Территориальная зона П2, часть 9

Используемые условные знаки и обозначения:



Граница территориальной зоны



Поворотная точка

13

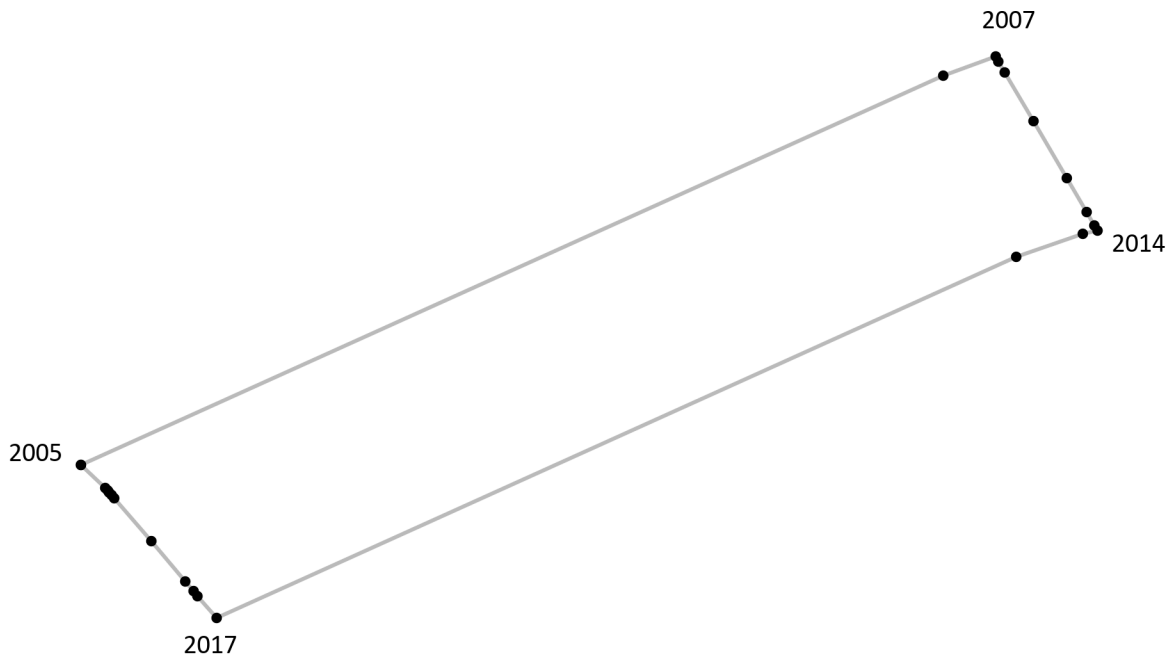
Подпись точки

Подпись \_\_\_\_\_ Дата « \_\_\_ » \_\_\_\_\_ 20\_\_ г.

Место для оттиска печати лица, составившего описание местоположения границ объекта

## Раздел 4

### План границ объекта<sup>9</sup>



Масштаб: в 1 см - 24 м

Территориальная зона П2, часть 10

Используемые условные знаки и обозначения:



Граница территориальной зоны



Поворотная точка

13

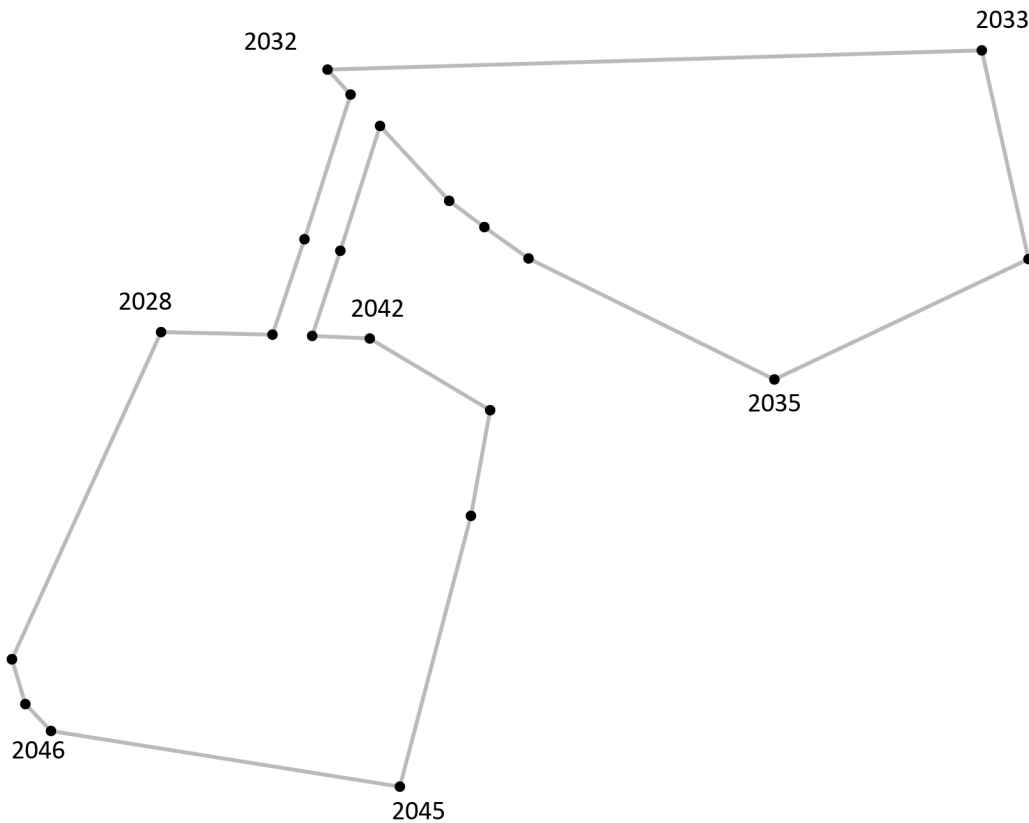
Подпись точки

Подпись \_\_\_\_\_ Дата « \_\_\_ » \_\_\_\_\_ 20\_\_ г.

Место для оттиска печати лица, составившего описание местоположения границ объекта

## Раздел 4

### План границ объекта<sup>9</sup>



Масштаб: в 1 см - 12 м

Территориальная зона П2, часть 11

Используемые условные знаки и обозначения:



Граница территориальной зоны



Поворотная точка

13

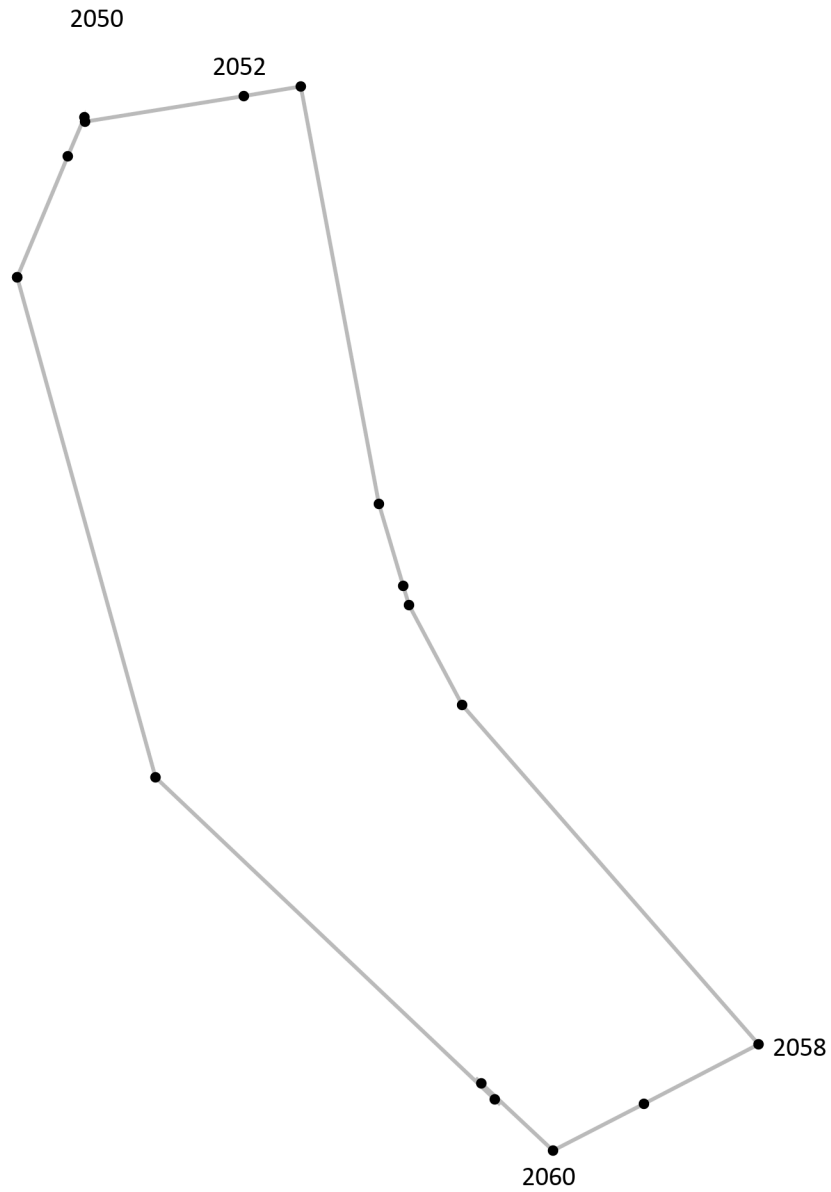
Подпись точки

Подпись \_\_\_\_\_ Дата « \_\_\_ » \_\_\_\_\_ 20\_\_ г.

Место для оттиска печати лица, составившего описание местоположения границ объекта

## Раздел 4

### План границ объекта<sup>9</sup>



Масштаб: в 1 см - 19 м

Территориальная зона П2, часть 12

Используемые условные знаки и обозначения:



Граница территориальной зоны



Поворотная точка

13


Подпись точки

Подпись \_\_\_\_\_ Дата « \_\_\_ » \_\_\_\_\_ 20\_\_ г.

Место для оттиска печати лица, составившего описание местоположения границ объекта

## Раздел 4

### План границ объекта<sup>9</sup>



Масштаб: в 1 см - 16 м

Территориальная зона П2, часть 13

Используемые условные знаки и обозначения:



Граница территориальной зоны



Поворотная точка

13

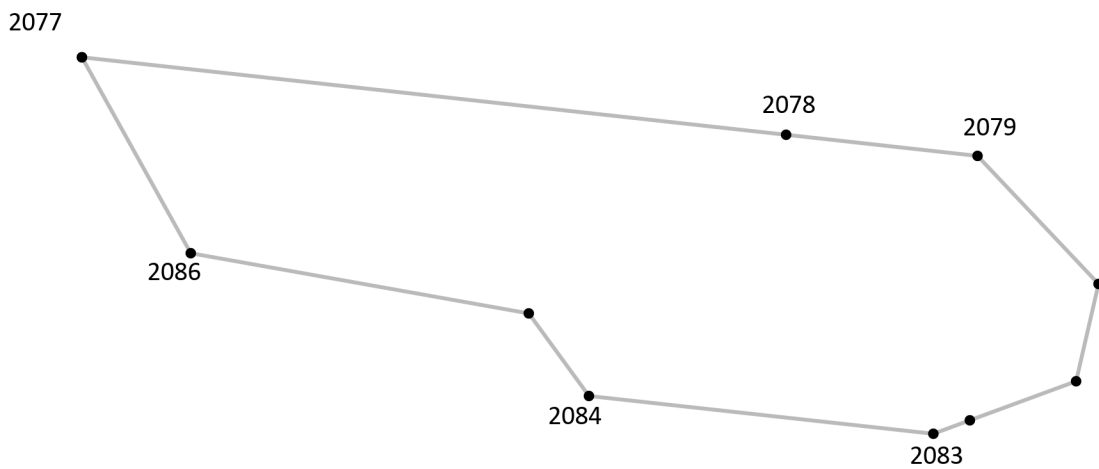
Подпись точки

Подпись \_\_\_\_\_ Дата « \_\_\_ » \_\_\_\_\_ 20\_\_ г.

Место для оттиска печати лица, составившего описание местоположения границ объекта

## Раздел 4

### План границ объекта<sup>9</sup>



Масштаб: в 1 см - 5.3 м

Территориальная зона П2, часть 14

Используемые условные знаки и обозначения:



Граница территориальной зоны



Поворотная точка

13

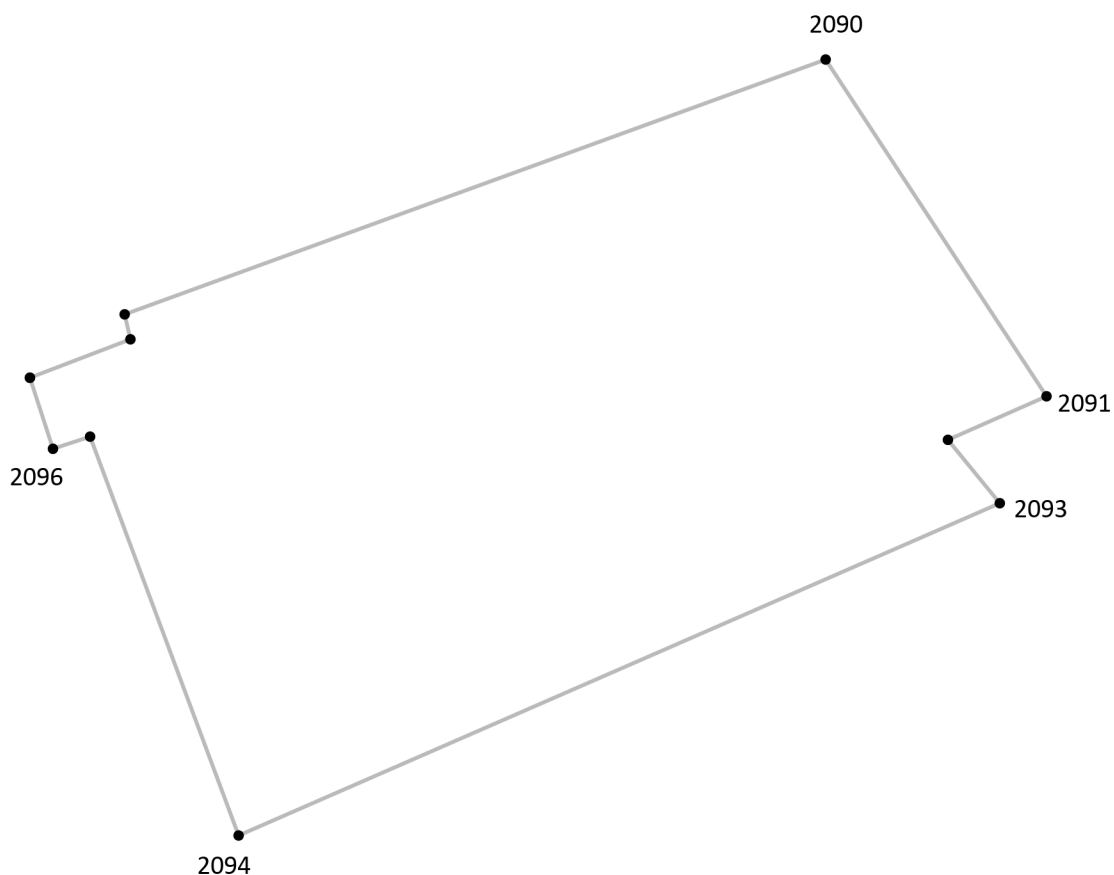
Подпись точки

Подпись \_\_\_\_\_ Дата « \_\_\_ » \_\_\_\_\_ 20\_\_ г.

Место для оттиска печати лица, составившего описание местоположения границ объекта

## Раздел 4

### План границ объекта<sup>9</sup>



Масштаб: в 1 см - 7.0 м

Территориальная зона П2, часть 15

Используемые условные знаки и обозначения:



Граница территориальной зоны



Поворотная точка

13

Подпись точки

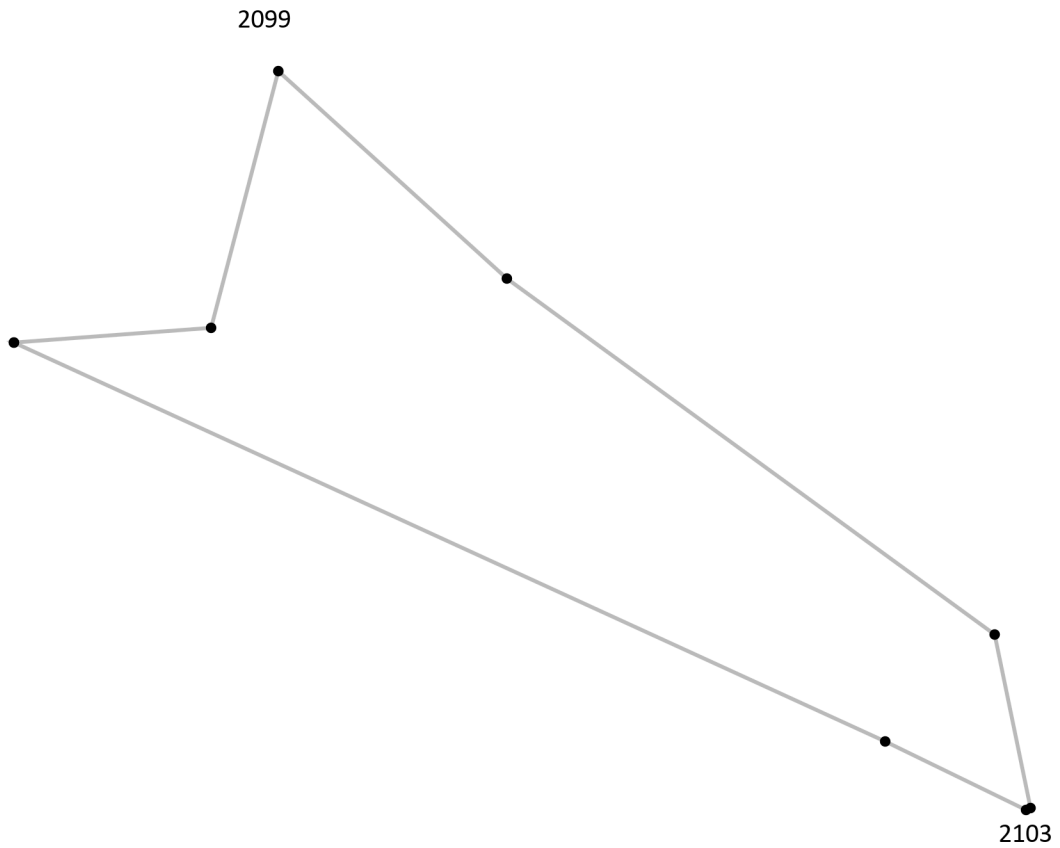
Подпись \_\_\_\_\_ Дата « \_\_\_ » \_\_\_\_\_ 20\_\_ г.

Место для оттиска печати лица, составившего описание местоположения границ объекта



## Раздел 4

### План границ объекта<sup>9</sup>



Масштаб: в 1 см - 3.4 м

Территориальная зона П2, часть 16

Используемые условные знаки и обозначения:



Граница территориальной зоны



Поворотная точка

13

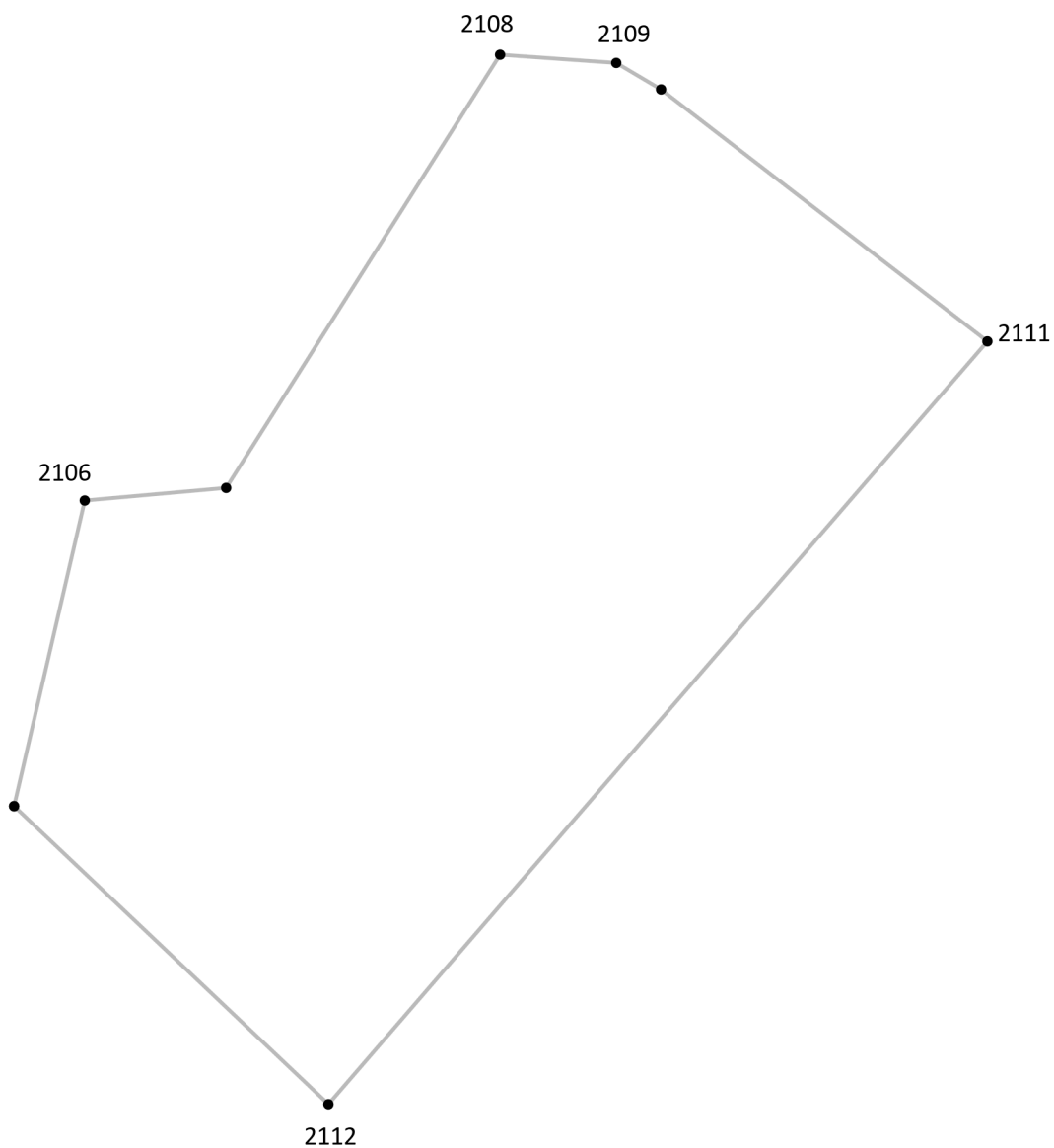
Подпись точки

Подпись \_\_\_\_\_ Дата « \_\_\_ » \_\_\_\_\_ 20\_\_ г.

Место для оттиска печати лица, составившего описание местоположения границ объекта

## Раздел 4

### План границ объекта<sup>9</sup>



Масштаб: в 1 см - 8.8 м

Территориальная зона П2, часть 17

Используемые условные знаки и обозначения:



Граница территориальной зоны



Поворотная точка

13

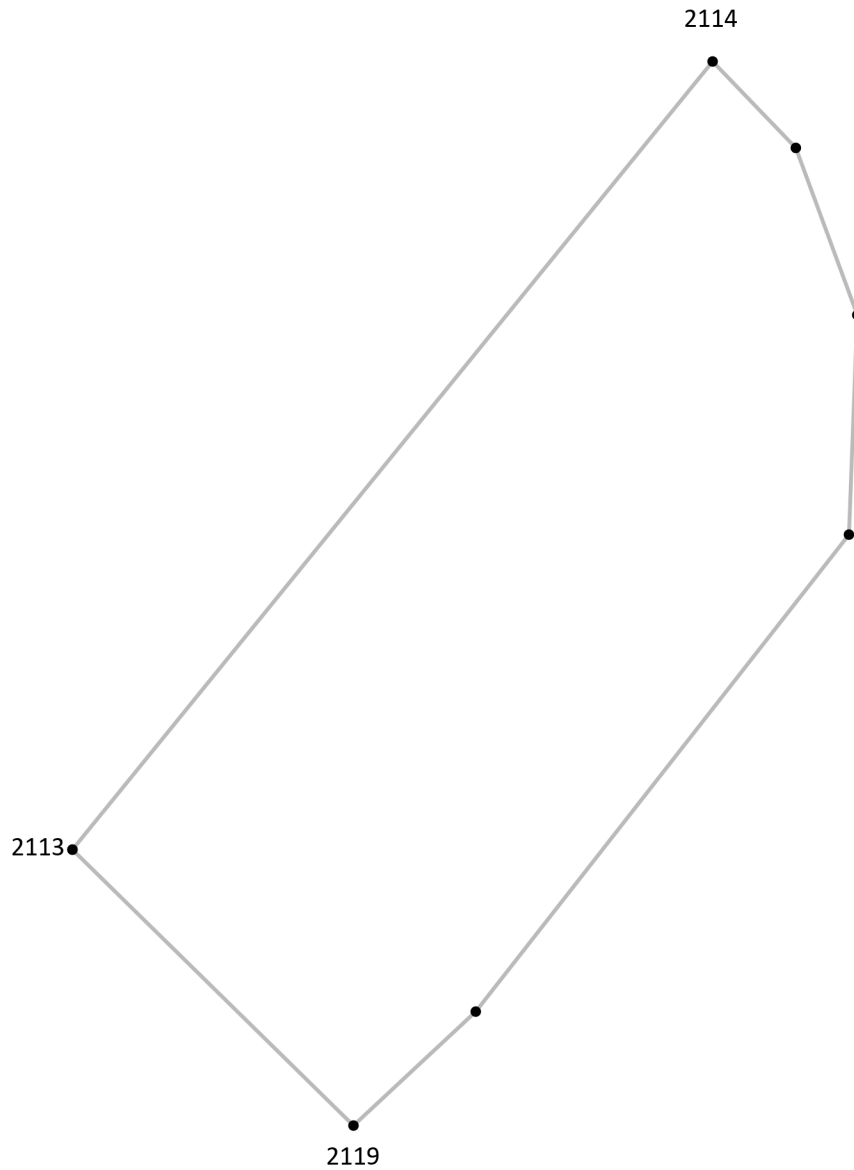
Подпись точки

Подпись \_\_\_\_\_ Дата « \_\_\_ » \_\_\_\_\_ 20\_\_ г.

Место для оттиска печати лица, составившего описание местоположения границ объекта

## Раздел 4

### План границ объекта<sup>9</sup>



Масштаб: в 1 см - 1.2 м

Территориальная зона П2, часть 18

Используемые условные знаки и обозначения:



Граница территориальной зоны



Поворотная точка

13

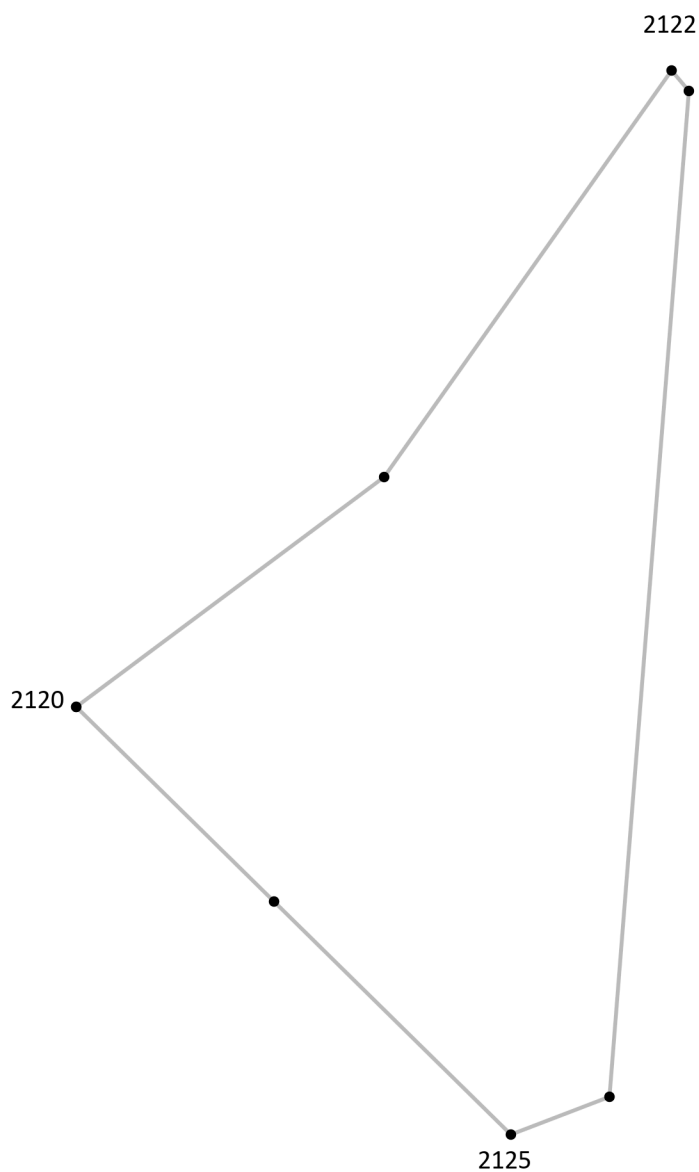
Подпись точки

Подпись \_\_\_\_\_ Дата « \_\_\_ » \_\_\_\_\_ 20\_\_ г.

Место для оттиска печати лица, составившего описание местоположения границ объекта

## Раздел 4

### План границ объекта<sup>9</sup>



Масштаб: в 1 см - 1.2 м

Территориальная зона П2, часть 19

Используемые условные знаки и обозначения:



Граница территориальной зоны



Поворотная точка

13

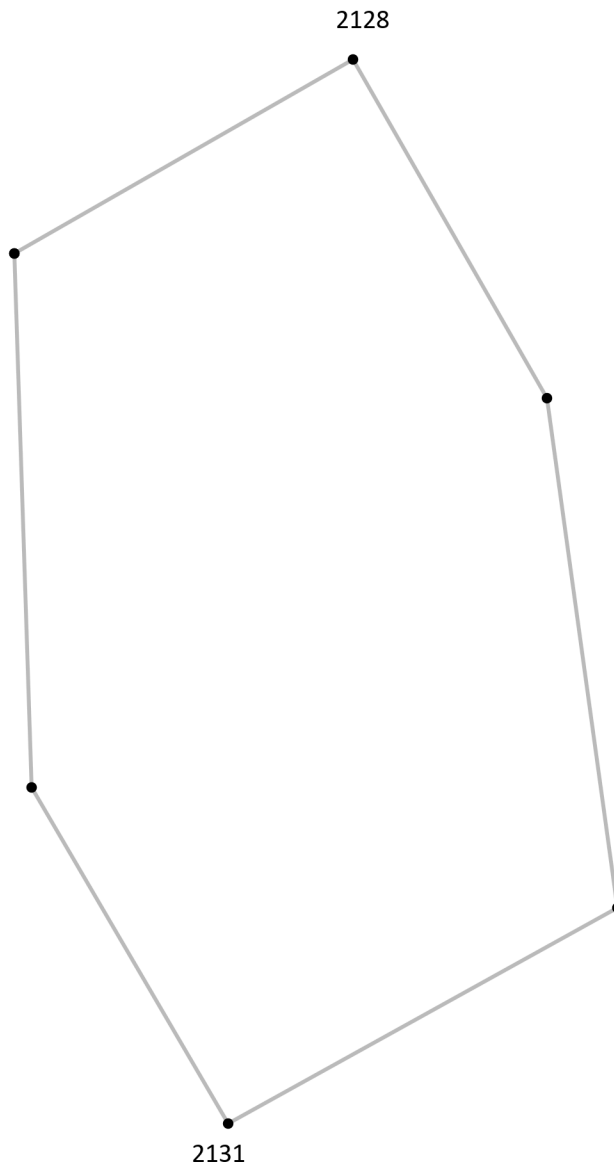
Подпись точки

Подпись \_\_\_\_\_ Дата « \_\_\_ » \_\_\_\_\_ 20\_\_ г.

Место для оттиска печати лица, составившего описание местоположения границ объекта

## Раздел 4

### План границ объекта<sup>9</sup>



Масштаб: в 1 см - 12 м

Территориальная зона П2, часть 20

Используемые условные знаки и обозначения:



Граница территориальной зоны



Поворотная точка

13


Подпись точки

Подпись \_\_\_\_\_ Дата «\_\_» \_\_\_\_\_ 20\_\_ г.

Место для оттиска печати лица, составившего описание местоположения границ объекта

## Раздел 4

### План границ объекта<sup>9</sup>



Масштаб: в 1 см - 4.5 м

Территориальная зона П2, часть 21

Используемые условные знаки и обозначения:



Граница территориальной зоны



Поворотная точка

13

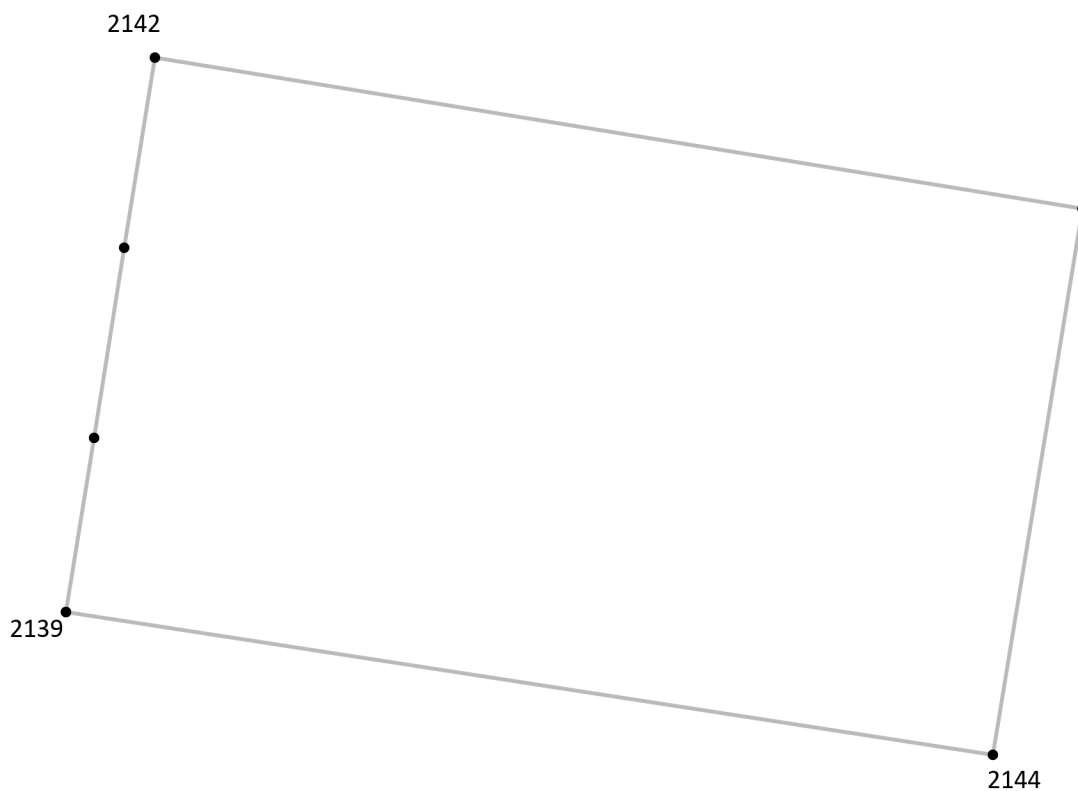
Подпись точки

Подпись \_\_\_\_\_ Дата « \_\_\_ » \_\_\_\_\_ 20\_\_ г.

Место для оттиска печати лица, составившего описание местоположения границ объекта

## Раздел 4

### План границ объекта<sup>9</sup>



Масштаб: в 1 см - 5.1 м

Территориальная зона П2, часть 22

Используемые условные знаки и обозначения:



Граница территориальной зоны



Поворотная точка

13

Подпись точки

Подпись \_\_\_\_\_ Дата « \_\_\_ » \_\_\_\_\_ 20\_\_ г.

Место для оттиска печати лица, составившего описание местоположения границ объекта

## Раздел 4

### План границ объекта<sup>9</sup>



2148

Масштаб: в 1 см - 11 м

Территориальная зона П2, часть 23

Используемые условные знаки и обозначения:



Граница территориальной зоны



Поворотная точка

13

Подпись точки

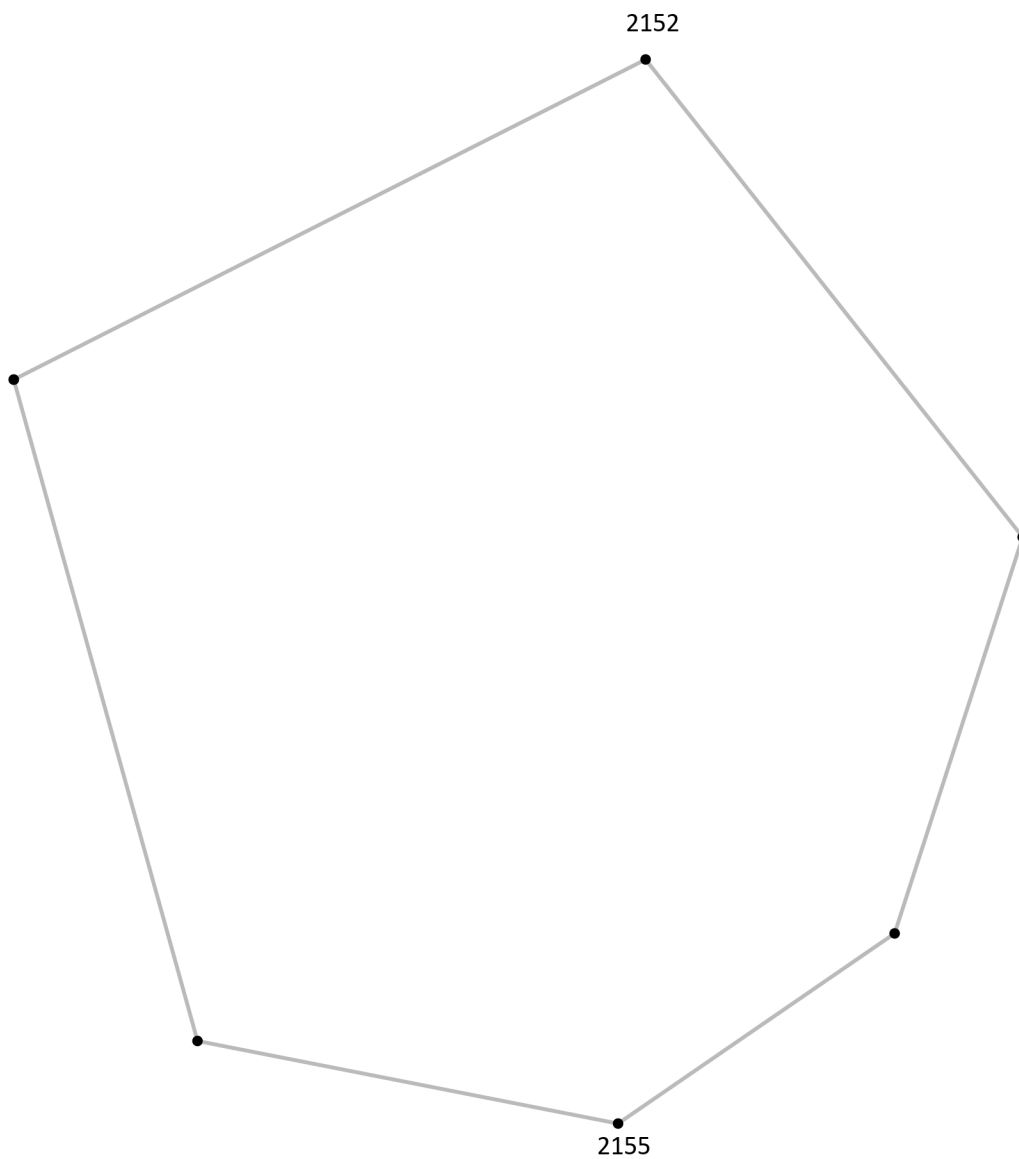
Подпись \_\_\_\_\_ Дата « \_\_\_ » \_\_\_\_\_ 20\_\_ г.

Место для оттиска печати лица, составившего описание местоположения границ объекта



## Раздел 4

### План границ объекта<sup>9</sup>



Масштаб: в 1 см - 2.2 м

Территориальная зона П2, часть 24

Используемые условные знаки и обозначения:



Граница территориальной зоны



Поворотная точка

13


Подпись точки

Подпись \_\_\_\_\_ Дата «\_\_» \_\_\_\_\_ 20\_\_ г.

Место для оттиска печати лица, составившего описание местоположения границ объекта

## Раздел 4

### План границ объекта<sup>9</sup>



Масштаб: в 1 см - 13 м

Территориальная зона П2, часть 25

Используемые условные знаки и обозначения:



Граница территориальной зоны



Поворотная точка

13


Подпись точки

Подпись \_\_\_\_\_ Дата « \_\_\_ » \_\_\_\_\_ 20\_\_ г.

Место для оттиска печати лица, составившего описание местоположения границ объекта

## Раздел 4

### План границ объекта<sup>9</sup>



Масштаб: в 1 см - 4.5 м

Территориальная зона П2, часть 26

Используемые условные знаки и обозначения:



Граница территориальной зоны



Поворотная точка

13

Подпись точки

Подпись \_\_\_\_\_ Дата « \_\_\_ » \_\_\_\_\_ 20 \_\_\_ г.

Место для оттиска печати лица, составившего описание местоположения границ объекта

## Раздел 4

### План границ объекта<sup>9</sup>



Масштаб: в 1 см - 5.3 м

Территориальная зона П2, часть 27

Используемые условные знаки и обозначения:



Граница территориальной зоны



Поворотная точка

13

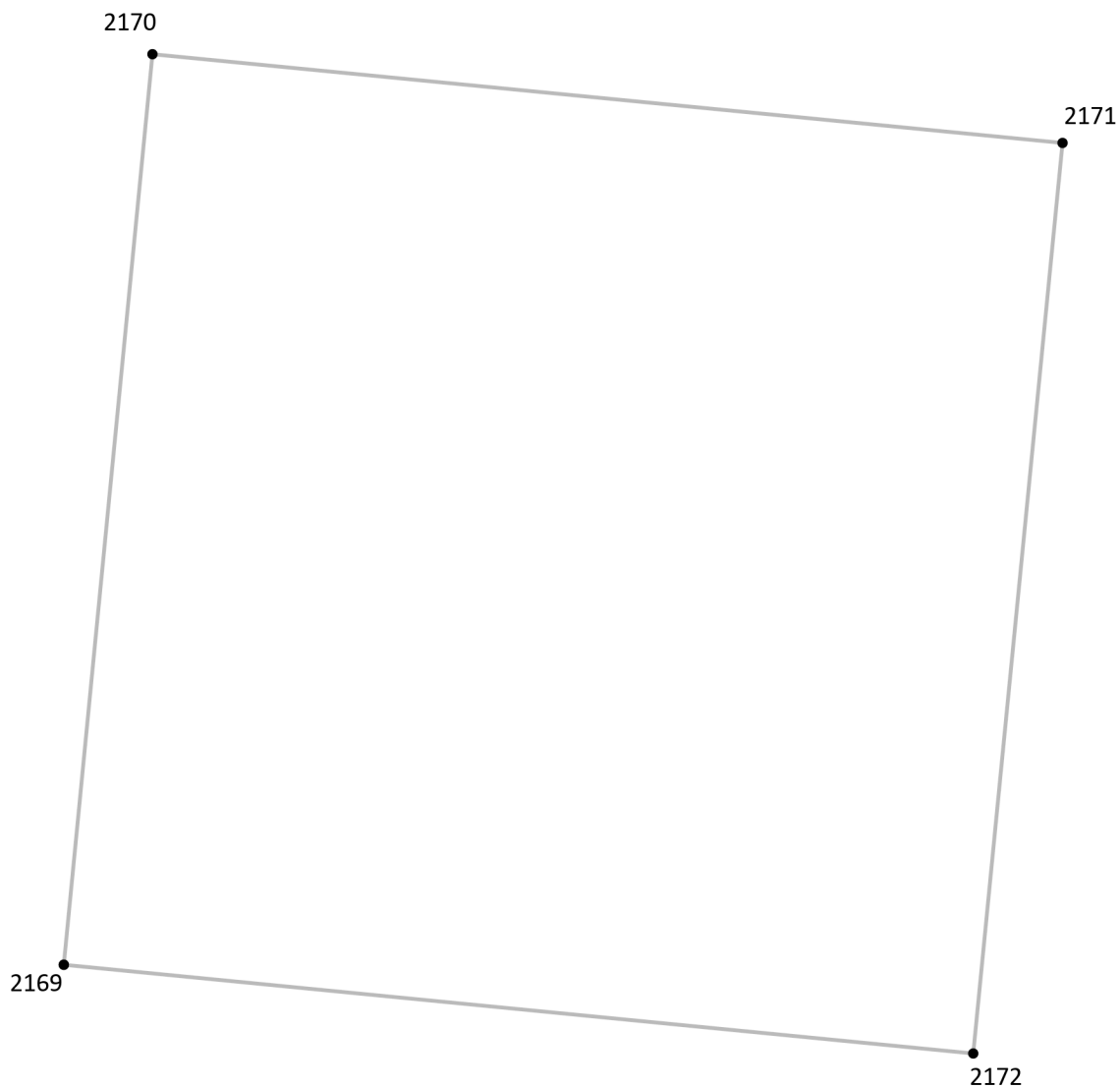
Подпись точки

Подпись \_\_\_\_\_ Дата « \_\_\_ » \_\_\_\_\_ 20\_\_ г.

Место для оттиска печати лица, составившего описание местоположения границ объекта

## Раздел 4

### План границ объекта<sup>9</sup>



Масштаб: в 1 см - 4.9 м

Территориальная зона П2, часть 28

Используемые условные знаки и обозначения:



Граница территориальной зоны



Поворотная точка

13


Подпись точки

Подпись \_\_\_\_\_ Дата « \_\_\_ » \_\_\_\_\_ 20\_\_ г.

Место для оттиска печати лица, составившего описание местоположения границ объекта

## Раздел 4

### План границ объекта<sup>9</sup>



Масштаб: в 1 см - 4.5 м

Территориальная зона П2, часть 29

Используемые условные знаки и обозначения:



Граница территориальной зоны



Поворотная точка

13

Подпись точки

Подпись \_\_\_\_\_ Дата « \_\_\_ » \_\_\_\_\_ 20\_\_ г.

Место для оттиска печати лица, составившего описание местоположения границ объекта

<sup>1</sup> Графическое описание местоположения границ населенных пунктов, территориальных зон, особо охраняемых природных территорий и зон с особыми условиями использования территории (далее - Описание местоположения границ) составляется по результатам работ по определению координат характерных точек границ населенных пунктов, территориальных зон, особо охраняемых природных территорий и зон с особыми условиями использования территории либо части (частей) таких границ.

Описание местоположения границ составляется с использованием сведений Единого государственного реестра недвижимости, Единой электронной картографической основы, картографического материала, материалов дистанционного зондирования (далее - картографическая основа), а также по данным измерений, полученных на местности.

<sup>2</sup> В строке «Местоположение объекта» раздела «Сведения об объекте» приводится описание расположения объекта с указанием наименования субъекта Российской Федерации, муниципального образования, населенного пункта.

<sup>3</sup> В строке «Площадь объекта +/- величина погрешности определения площади (P +/- Дельта P)» раздела «Сведения об объекте» указываются площадь объекта и предельно допустимая погрешность определения такой площади, если определение площади объекта предусмотрено соответствующим договором подряда, заключаемым между заказчиком и исполнителем работ по определению местоположения объекта.

Площадь объекта указывается в квадратных метрах с округлением до 1 кв. метра.

<sup>4</sup> В строке «Иные характеристики объекта» раздела «Сведения об объекте» указываются иные характеристики объекта (при необходимости).

<sup>5</sup> В разделе «Сведения о местоположении границ объекта» указываются:  
система координат, используемая для ведения Единого государственного реестра недвижимости, в том числе номера соответствующих зон картографической проекции;  
сведения о характерных точках границ объекта;  
сведения о характерных точках части (частей) границы объекта.

Для обозначения характерных точек границ объекта используются арабские цифры. Для всех характерных точек границ объекта работ либо частей таких границ применяется сквозная нумерация.

Список характерных точек границ объекта в реквизитах «Сведения о характерных точках границ объекта» и «Сведения о характерных точках части (частей) границы объекта» должен завершаться номером начальной точки в случае, если такие границы представлены в виде замкнутого контура.

Реквизит «Сведения о характерных точках части (частей) границы объекта» заполняется в случае подготовки описания местоположения части (частей) границы объекта и (или) местоположения границ частей объекта, если законодательством Российской Федерации допускается описание местоположения границы в виде отдельных ее участков или описание границ частей объекта, в том числе в отношении территорий (подзон). В этом случае реквизит «Сведения о характерных точках границ объекта» не заполняется.

В реквизите «Сведения о характерных точках части (частей) границы объекта» границы частей объектов представляются в виде замкнутого контура.

Значения координат характерных точек границ объекта приводятся в метрах с округлением до 0,01 метра в указанной системе координат.

<sup>6</sup> В зависимости от примененных при выполнении работ методов определения координат характерных точек границ объекта в графе «Метод определения координат характерной точки» реквизита «Сведения о характерных точках границ объекта» указываются:

геодезический метод (метод триангуляции, полигонометрии, трилатерации, метод прямых, обратных или комбинированных засечек и иные геодезические методы);  
метод спутниковых геодезических измерений (определений);  
фотограмметрический метод;  
картометрический метод.

<sup>7</sup> Графа «Описание обозначения точки на местности (при наличии)» реквизита «Сведения о характерных точках границ объекта» заполняется в случае, если характерная точка обозначена на местности специальным информационным знаком. В остальных случаях в графе проставляется прочерк.

<sup>8</sup> Требования к заполнению раздела «Сведения о местоположении измененных (уточненных) границ объекта» аналогичны требованиям к заполнению раздела «Сведения о местоположении границ объекта».

Раздел «Сведения о местоположении измененных (уточненных) границ объекта» заполняется в случае, если сведения о местоположении изменяемых (уточняемых) границ объекта были внесены в Единый государственный реестр недвижимости.

<sup>9</sup> План границ объекта оформляется в масштабе, обеспечивающем читаемость местоположения границ объекта, с отображением характерных точек границ объекта, читаемых в таком масштабе.

План границ объекта оформляется в виде, совмещенном с картографической основой.

На плане границ объекта отображаются:

границы объекта (читаемые в выбранном масштабе характерные точки и части границ);  
установленные границы административно-территориальных образований;  
границы природных объектов и (или) объектов искусственного происхождения (если местоположение отдельных частей границ объекта определено через местоположение указанных объектов);  
необходимые обозначения;  
используемые условные знаки;  
выбранный масштаб.